

**UCHWAŁA NR XLVII/381/2023
RADY MIEJSKIEJ W ŻŁOTYM STOKU**

z dnia 27 lipca 2023 r.

**w sprawie uchwalenia miejscowego planu zagospodarowania przestrzennego dla obszaru położonego
w obrębie wsi Laski w gminie Żłoty Stok**

Na podstawie art. 18 ust. 2 pkt. 5 i art. 40 ust. 1 ustawy z dnia 8 marca 1990 roku o samorządzie gminnym (Dz. U. 2023r., poz. 40 z późn. zm.), art. 20 ust. 1 ustawy z dnia 27 marca 2003 roku o planowaniu i zagospodarowaniu przestrzennym (Dz.U. 2023 poz. 977) oraz w związku z uchwałą Nr XLI/321/2022 Rady Miejskiej w Żłotym Stoku z dnia 30 listopada 2022 r. w sprawie przystąpienia do sporządzenia miejscowego planu zagospodarowania przestrzennego terenu położonego w granicach wsi Laski w granicach działek ewidencyjnych nr 13/5 i 13/6 oraz części działki nr 13/4, po stwierdzeniu, że niniejszy plan miejscowy nie narusza ustaleń studium uwarunkowań i kierunków zagospodarowania przestrzennego miasta i gminy Żłoty Stok uchwalonego uchwałą Nr XXXVIII/301/2022 Rady Miejskiej w Żłotym Stoku z dnia 15 września 2022 r.

- Rada Miejska w Żłotym Stoku postanawia, co następuje:

**Rozdział 1.
Ustalenia ogólne**

§ 1. 1. Uchwała się miejscowy plan zagospodarowania przestrzennego dla obszaru położonego w obrębie wsi Laski w gminie Żłoty Stok w granicach działek ewidencyjnych nr 13/5 i 13/6 oraz części działki nr 13/4

2. Ustalenia planu miejscowego określonego w ustępie 1 niniejszego paragrafu stanowią:

- 1) niniejsza uchwała;
- 2) rysunek planu miejscowego w skali 1:1000 (skala pomniejszona) stanowiący załącznik graficzny Nr 1 - do niniejszej uchwały.
3. Załącznikami do niniejszej uchwały są rozstrzygnięcia:
 - 1) o sposobie rozpatrzenia uwag do projektu planu miejscowego – załącznik Nr 2;
 - 2) o sposobie realizacji zapisanych w planie miejscowym inwestycji z zakresu infrastruktury technicznej, które należą do zadań własnych gminy i o zasadach ich finansowania zgodnie z przepisami o finansach publicznych - załącznik Nr 3;
 - 3) załącznik nr 4 Zbiór danych przestrzennych.

4. Stosownie do przedmiotu i problematyki planu miejscowego nie wyznacza się i nie określa w jego granicach:

- 1) terenów górniczych;
- 2) obszarów osuwania się mas ziemnych;
- 3) obszarów szczególnego zagrożenia powodzią;
- 4) sposobu i terminu tymczasowego zagospodarowania, urządzenia i użytkowania terenu;
- 5) zasad ochrony dóbr kultury współczesnej;
- 6) krajobrazu priorytetowego.

§ 2. Obowiązujące ustalenia planu miejscowego są zawarte:

1. w tekście niniejszej uchwały;
2. na rysunku planu miejscowego w zakresie dotyczącym:
 - 1) granic obszaru objętego planem miejscowym;
 - 2) linii rozgraniczających tereny o różnym przeznaczeniu lub różnych zasadach zagospodarowania;
 - 3) nieprzekraczalnych linii zabudowy;

4) przeznaczenia terenów oznaczonych stosownymi symbolami literowymi;

3. pozostałe oznaczenia zawarte na rysunku planu miejscowego, a nie wymienione w pkt. 2 niniejszego paragrafu nie stanowią obowiązujących ustaleń planu miejscowego i pełnią funkcję informacyjną.

§ 3. Następujące określenia w planie miejscowym oznaczają:

1. uchwała – należy przez to rozumieć niniejszą uchwałę;

2. plan miejscowy- należy przez to rozumieć miejscowy plan zagospodarowania przestrzennego dla obszaru położonego w granicach obrębu wsi Laski w granicach działek ewidencyjnych nr 13/5 i 13/6 oraz części działki nr 13/4;

3. przepisy odrębne - należy przez to rozumieć odpowiednie przepisy ustaw wraz z aktami wykonawczymi;

4. rysunek planu miejscowego - należy przez to rozumieć graficzny zapis planu miejscowego przedstawiony na mapie zasadniczej w skali 1:1000 (skala pomniejszona) stanowiący załącznik do niniejszej uchwały (Nr licencji PODGiK.6642.1633.2022);

5. teren - należy przez to rozumieć teren o określonym w planie miejscowym przeznaczeniu podstawowym lub dopuszczalnym, zawarty w granicach linii rozgraniczających wyznaczonych na rysunku planu miejscowego oraz oznaczony symbolem literowym na którym obowiązują te same ustalenia planu miejscowego;

6. przeznaczenie podstawowe terenu - należy przez to rozumieć rodzaj przeznaczenia pod które przeznaczają się ograniczony liniami rozgraniczającymi i oznaczony odpowiednim symbolem teren na rysunku planu miejscowego;

7. przeznaczenie dopuszczalne terenu - należy przez to rozumieć przeznaczenie inne niż podstawowe, które może być wprowadzone na części terenu określonego w pkt. 5;

8. urządzenia towarzyszące - należy przez to rozumieć obiekty technicznego wyposażenia, dojazdy i dojścia, parkingi oraz inne urządzenia pełniące służebną rolę wobec przeznaczenia podstawowego lub dopuszczalnego wyznaczonego terenu.

Rozdział 2. **Ustalenia szczegółowe**

§ 4. 1. Dla obszaru objętego planem miejscowym wyznacza się i określa jeden teren oznaczony w rysunku planu symbolem „MN”

2. Dla terenu zabudowy mieszkaniowej jednorodzinnej obowiązują następujące ustalenia:

- 1) przeznaczenie podstawowe – zabudowa mieszkaniowa jednorodzinna;
- 2) przeznaczenie dopuszczalne – zabudowa mieszkaniowo-usługowa, zabudowa gospodarcza, zieleń urządzone, komunikacja wewnętrzna w tym place postojowe, urządzenia towarzyszące i infrastruktura techniczna;
- 3) zasady zagospodarowania i kształtowania zabudowy:
 - a) dla zabudowy mieszkaniowej jednorodzinnej oraz zabudowy mieszkaniowo-usługowej - należy wydzielić działki budowlane zgodnie z szczegółowymi zasadami i warunkami scalania i podziału nieruchomości określonymi w §8 niniejszej uchwały;
 - b) warunki usytuowania nowej zabudowy określa się poprzez ustalenie nieprzekraczalnej linii zabudowy jak wskazano na rysunku planu tj. w odległości 5,0 m od linii rozgraniczających dróg lokalnych oraz nowo wydzielanych dróg wewnętrznych;
 - c) ustala się maksymalną wysokość zabudowy - dwie pełne kondygnacje nadziemne z poddaszem użytkowym, lecz nie więcej niż 12,0 m;
 - d) dachy strome, dwuspadowe i wielospadowe o nachyleniu połaci pod takim samym kątem w granicach 25° - 45 ° lub dach mansardowy o tradycyjnych dla regionu kątach nachylenia połaci. Pokrycie dachu dachówką ceramiczną lub innym materiałem charakterystycznym dla lokalnej architektury;
 - e) architektura obiektów winna być inspirowana zabudową charakterystyczną dla lokalnego budownictwa lub dobrą architekturą współczesną wkomponowaną w otaczający krajobraz i ukształtowanie terenu;

- f) maksymalny wskaźnik zabudowy w odniesieniu do powierzchni działki budowlanej – 50%;
- g) minimalny wskaźnik powierzchni biologicznej czynnej w odniesieniu do powierzchni działki budowlanej – 50%;
- h) wskaźnik intensywności zabudowy w odniesieniu do powierzchni działki budowlanej - 0,1-0,5;
- i) ustala się obowiązek zapewnienia w granicach terenu „MN” odpowiedniej liczby miejsc do parkowania:
 - dla zabudowy mieszkaniowej jednorodzinnej– 2 miejsce do parkowania na jedno mieszkanie,
 - dla zabudowy mieszkaniowo-usługowej – 1 miejsce do parkowania dla 1 użytkownika,
 - do wymaganej liczby miejsc parkingowych zalicza się również miejsca w garażach lub wiatrach garażowych.
- j) terenowe miejsca parkingowe należy przewidzieć jako utwardzone w całości lub części;
- k) dopuszcza się lokalizację garaży i budynków gospodarczych jako wolnostojących lub powiązanych kubaturowo z budynkiem mieszkalnym i mieszkalno-usługowym. Wysokość zabudowy i kondygnacja, lecz nie więcej niż 7 m;
- l) W granicach terenu przeznaczonego do zabudowy – dopuszcza się lokalizację obiektów małej architektury i urządzeń rekreacyjno-wypoczynkowych;
- m) Wprowadza się zakaz lokalizacji wysokościowych urządzeń infrastruktury technicznej takiej jak maszty telewizyjne i wieże telekomunikacji komórkowej;

§ 5. Zasady obsługi komunikacyjnej terenu: Obszar położony w granicach planu miejscowego obsługiwany będzie istniejącym zewnętrznym układem komunikacji kołowej z wykorzystaniem istniejących zjazdów z dróg lokalnych – dz.nr 11 i 16.

§ 6. Zasady i ustalenia w zakresie uzbrojenia terenu i systemów infrastruktury technicznej:

1. Ustala się zasady zaopatrzenia w wodę:

- 1) do czasu pełnego zwodociągowania wsi - z indywidualnych ujęć wody zgodnie z przepisami odrębnymi;
- 2) należy zapewnić pełną dostępność do wody dla celów przeciwpożarowych.

2. Ustala się zasady odprowadzania ścieków: do czasu wybudowania sieci kanalizacji sanitarnej dopuszcza się budowę przydomowych oczyszczalni ścieków bądź szczelnych zbiorników bezodpływowych pod warunkiem spełnienia wymogów przepisów odrębnych.

3. Odprowadzanie wód opadowych i roztopowych; zaleca się zagospodarowanie wód opadowych i roztopowych w obrębie działki budowlanej zgodnie z przepisami odrębnymi.

4. Ustala się następujące zasady gospodarowania odpadami komunalnymi i ich usuwania:

- 1) odpady komunalne nakazuje się gromadzić zgodnie z obowiązującym w gminie regulaminem utrzymania czystości i porządku;
- 2) gospodarkę odpadami innymi niż komunalne nakazuje się prowadzić zgodnie z wymogami przepisów odrębnych.

5. Ciepło dla celów bytowych i grzewczych nakazuje się uzyskiwać wyłącznie w oparciu o paliwa proekologiczne spalane w instalacjach w sposób nie powodujący przekroczeń norm emisji zanieczyszczeń dopuszczonych przepisami odrębnymi. Na własne potrzeby dopuszcza się wykorzystywanie nieuciążliwych lokalnych źródeł energii odnawialnej o mocy nieprzekraczającej 100kW, w tym także mikroinstalację o mocy nieprzekraczającej 50 kW wykorzystującą energię wiatru zgodnie z przepisami odrębnymi.

6. Zaopatrzenie w gaz może być realizowane w oparciu o indywidualne zbiorniki gazu, a po ewentualnej realizacji dystrybucyjnej sieci gazowej także poprzez tą sieć odpowiednio do potrzeb.

7. Zaopatrzenie w energię elektryczną z istniejących obiektów i urządzeń sieci elektroenergetycznych zlokalizowanych na terenie objętym planem oraz pozostających poza granicami przedmiotowego terenu.

8. Sposób przyłączenia do sieci elektroenergetycznej nowych obiektów, które zostaną zlokalizowane w obszarze objętym planem zostanie określony przez właściciela sieci. Wszystkie nowe sieci należy projektować jako doziemne.

9. Wszystkie nowe sieci należy projektować jako doziemne.

10. Dopuszcza się lokalizację urządzeń wytwarzających energię z odnawialnych źródeł energii na dachach i zadaszeniach obiektów mieszkalnych i gospodarczych.

11. W zakresie telekomunikacji utrzymuje się istniejące urządzenia i sieci telefoniczne z możliwością ich rozbudowy i przebudowy w zależności od potrzeb oraz realizację nowych. Nowe sieci telekomunikacyjne mogą być realizowane za pomocą kanalizacji teletechnicznej i kabli doziemnych. W przypadku wystąpienia kolizji z istniejącymi urządzeniami należy postępować zgodnie z przepisami odrębnymi. Dopuszcza się również budowę sieci telekomunikacyjnej szerokopasmowej.

§ 7. Zasady i ustalenia w zakresie ochrony środowiska, przyrody i krajobrazu kulturowego.

1. Obszar objęty planem miejscowym znajduje się poza obszarem szczególnego zagrożenia powodzią w rozumieniu art. 16 pkt 34 ustawy Prawo Wodne oraz obszarem G.Z.W.P.

2. Teren objęty opracowaniem planu leży poza granicami korytarzy ekologicznych o znaczeniu międzynarodowym GKZ-7B Góry Żłote-Góry Sowie i KPD-18A Dolina Nysy Kłodzkiej oraz w znacznym oddaleniu od drogowego korytarza „Sudeckiego Południowego” o przebiegu: DK30, DW367, DW381 i DK46.

3. Należy uwzględnić ustalenia wynikające z Planu Gospodarowania Wodami na obszarze dorzecza Odry/Łaby/Dunaju przyjętego przez Radę Ministrów w dniu 18 października 2016r. oraz ustalenia Planu zarządzania ryzykiem powodziowym dla obszaru dorzecza Odry, przyjętego przez Radę Ministrów w dniu 18 października 2016r.

4. W zakresie ochrony środowiska ustala się:

- 1) należy w maksymalnym stopniu zapewnić zachowanie walorów naturalnych środowiska przyrodniczego w tym utrzymanie równowagi przyrodniczej i ochronę walorów krajobrazowych poprzez wprowadzenie zakazu lokalizacji wysokościowych urządzeń infrastruktury technicznej, takich jak maszty telewizyjne, wieże telekomunikacji komórkowej.
- 2) wprowadza się nakaz zachowania istniejących drzew, które nie kolidują z planowanym przeznaczeniem i zagospodarowaniem terenu, a w przypadku kolizji – wprowadzenie nowych nasadzeń
- 3) ustala się absolutny zakaz wprowadzania ścieków bytowych do gruntu lub cieków wodnych oraz zbiorników wodnych.
- 4) ochronę przed hałasem zgodnie z przepisami odrębnymi dotyczącymi dopuszczalnego poziomu hałasu w środowisku jak dla terenów zabudowy mieszkaniowej.

5. Przedmiotowe działki nie znajdują się w obszarze historycznego układu ruralistycznego wsi Laski (część działki położona w sąsiedztwie istniejącej zabudowy przy drodze gminnej dz. nr 241) są objęte formą ochrony konserwatorskiej. Na całym obszarze planu miejscowego ustala się ochronę potencjalnych zabytków archeologicznych pozyskanych w trakcie robót ziemnych, budowlanych lub odkrytych jako znaleziska przypadkowe. Wszelkie przedmioty, co, do których istnieje przypuszczenie, iż są zabytkami pozyskanymi w trakcie prac ziemnych lub odkryte, jako przypadkowe znaleziska podlegają ochronie prawnej na podstawie przepisów odrębnych. Postępowanie z przedmiotami lub obiektami o cechach zabytkowych odkrytymi w trakcie prowadzenia robót budowlanych lub prac ziemnych należy prowadzić z uwzględnieniem obowiązujących przepisów odrębnych.

§ 8. Szczegółowe zasady i warunki scalania i podziału nieruchomości

1. dla zabudowy mieszkaniowej jednorodzinnej:

- 1) minimalna powierzchnia działki – 1200m²;
- 2) minimalna szerokość frontu działki – 25m.

2. dla zabudowy mieszkaniowo-usługowej ustala się:

- 1) minimalna powierzchnia działki – 1600m²;

- 2) minimalna szerokość frontu działki – 40m.
3. dopuszcza się wydzielenie dróg wewnętrznych o szerokości minimum 5,0m w liniach rozgraniczających tereny o różnym przeznaczeniu;
4. kąt położenia granic działek w stosunku do pasa drogowego drogi lokalnej lub drogi wewnętrznej winien wynosić 90⁰ z tolerancją do 30%.

§ 9. Ustalenia dotyczące wartości nieruchomości:

1. Ustala się stawkę procentową w wysokości 1% od wzrostu wartości nieruchomości zgodnie z art. 15 ust. 2 pkt 12 i art. 36 ust. 4 ustawy z dnia 27 marca 2003 r. o planowaniu i zagospodarowaniu przestrzennym.

**Rozdział 3.
Przepisy końcowe**

§ 10. Ustalenia końcowe

1. Realizację niniejszej uchwały powierza się Burmistrzowi Złotego Stoku.
2. Uchwała wchodzi w życie po upływie 14 dni od daty jej opublikowania w Dzienniku Urzędowym Województwa Dolnośląskiego.
3. Uchwała podlega publikacji na stronie internetowej Gminy Złoty Stok.

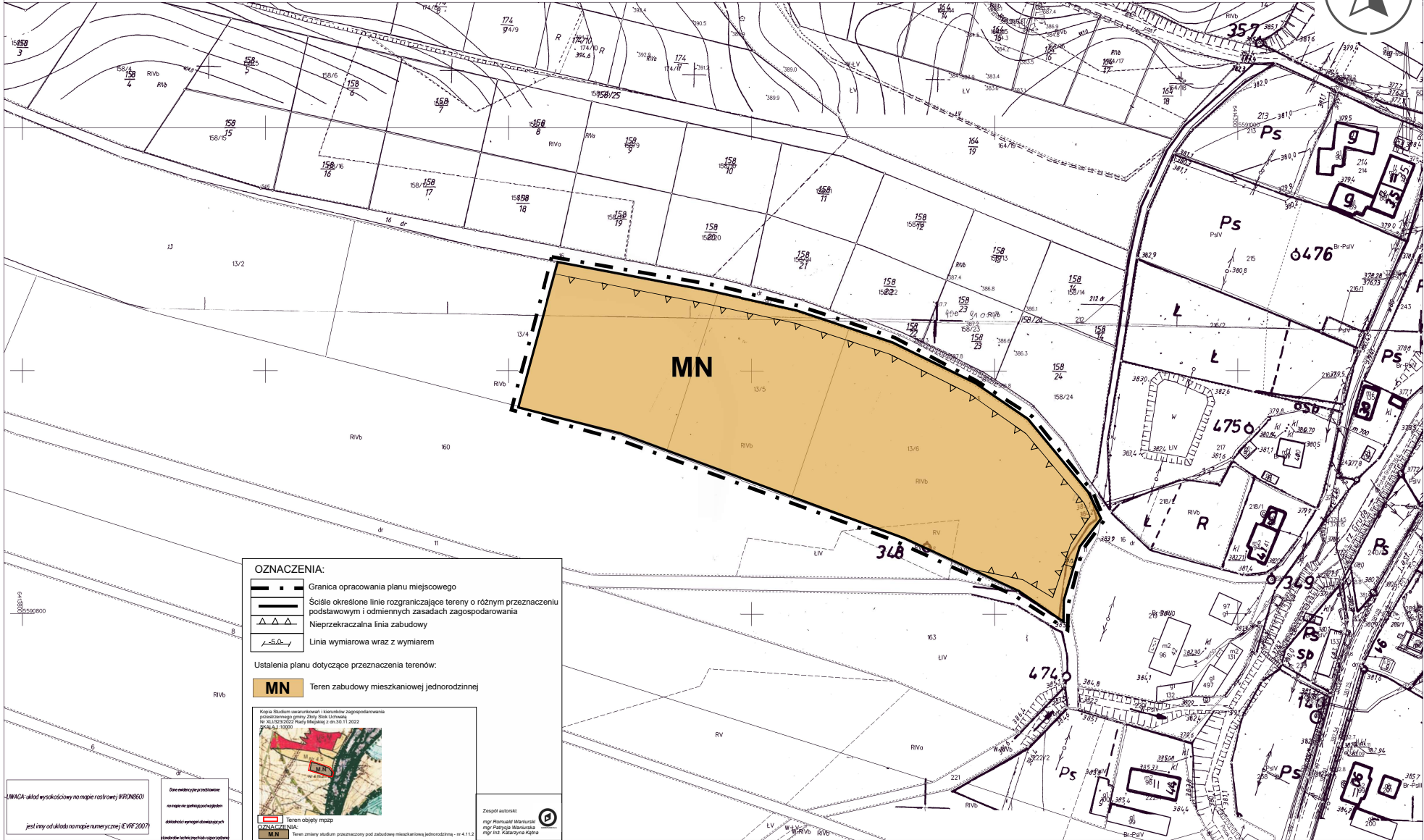
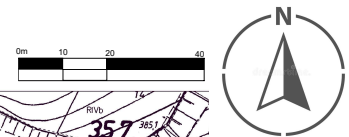
Przewodnicząca Rady
Miejskiej w Złotym Stoku

Elżbieta Ruszkowska

MIEJSCOWY PLAN ZAGOSPODAROWANIA PRZESTRZENNEGO TERENU POŁOŻONEGO W OBREBIE WSI LASKI, W GRANICACH DZIAŁEK EWIDENCYJNYCH NR 13/5, 13/6 ORAZ CZĘŚCI DZ. 13/4, GMINA ZŁOTY STOK

MAPA ZASADNICZA
obr. Laski 0003: dz. 13/4, 13/5, 13/6
Sekcje mapy: 6.134.10.22.1
SKALA 1:1000

Układ odniesienia: PL-ETRF89, układ wsp. płaskich: PL-2000 strefa 6 (18°), układ wys.: PL-EVRF2007-NH

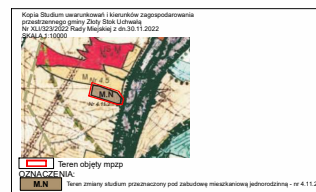


OZNACZENIA:

	Granica opracowania planu miejscowego
	Ścisłe określone linie rozgraniczające tereny o różnym przeznaczeniu podstawowym i odmiennych zasadach zagospodarowania
	Nieprzekraczalna linia zabudowy
	Linia wymiarowa wraz z wymiarem

Ustalenia planu dotyczące przeznaczenia terenów:

MN Teren zabudowy mieszkaniowej jednorodzinnej



WAGA: układ wysokościowy rozmie w poziomie (R/RON800)
jeśli inny od układu w mapie numerycznej (EVRF 2007)

Dane wydane przez zastrzeżenie:
na mapie nie są uwzględnione:
długości wymiarów elementów:
linii technicznych i nieopisane

Zespół autorski:
mgr Romanek Wankurka
mgr Patrycja Wankurka
mgr inż. Katarzyna Kępa

Załącznik Nr 2 do uchwały Nr XLVII/381/2023

Rady Miejskiej w Złotym Stoku

z dnia 27 lipca 2023 r.

**ROZSTRZYGNIECIE O SPOSOBIE REALIZACJI ZAPISANYCH W PLANIE INWESTYCJI
Z ZAKRESU INFRASTRUKTURY TECHNICZNEJ, KTÓRE NALEŻĄ
DO ZADAŃ WŁASNYCH GMINY ORAZ ZASADACH ICH FINANSOWANIA, ZGODNIE
Z PRZEPISAMI O FINANSACH PUBLICZNYCH**

Na podstawie art. 20 ust.1 ustawy z dnia 27 marca 2003r. o planowaniu i zagospodarowaniu przestrzennym (Dz.U.2023 poz. 977) art.7 ust. 1 pkt 2 i 3 ustawy z dnia 8 marca 1990r. o samorządzie gminnym (Dz.U.2023 poz. 40 z późn. zm.) i ustawy z dnia 27 sierpnia 2009r. o finansach publicznych (Dz.U.2023 poz. 1270 ze zm.) – Rada Miejska w Złotym Stoku rozstrzyga co następuje:

Z ustaleń zawartych w uchwale miejscowego planu zagospodarowania przestrzennego oraz z przeprowadzonej analizy i wykonanej prognozy skutków finansowych uchwalenia planu wynika, iż jego przyjęcie oraz realizacja zapisanych w nich zadań z zakresu infrastruktury technicznej nie pociąga za sobą wydatków z budżetu gminy. Wszelkie inwestycje i nakłady wynikające z realizacji zapisów przedmiotowej uchwały, a więc i inwestycji w zakresie infrastruktury technicznej będą w całości finansowane ze środków poza budżetowych.

Załącznik Nr 3 do uchwały Nr XLVII/381/2023
Rady Miejskiej w Złotym Stoku
z dnia 27 lipca 2023 r.

ROZTRZYGNIECIE
O SPOSOBIE ROZPATRZENIA UWAG DO PROJEKTU PLANU

Na podstawie art. 20 ust.1 ustawy z dnia 27 marca 2003r. o planowaniu i zagospodarowaniu przestrzennym (Dz.U.2023 poz. 977) art.7 ust. 1 pkt 2 i 3 ustawy z dnia 8 marca 1990r. o samorządzie gminnym (Dz.U.2023 poz.40 z późn. zm.) - Rada Miejska w Złotym Stoku rozstrzyga co następuje:

W trakcie wyłożenia projektu planu do publicznego wglądu nie zgłoszono żadnych uwag do proponowanych rozwiązań, czego dowodem jest stosowna tabela zamieszczona w dokumentacji prac planistycznych.

Załącznik Nr 4 do uchwały Nr XLVII/381/2023

Rady Miejskiej w Złotym Stoku

z dnia 27 lipca 2023 r.

Zalacznik4.gml



Dane przestrzenne, o których mowa w art. 67a ust. 3 i 5 ustawy z dnia 27 marca 2003 r. o planowaniu i zagospodarowaniu przestrzennym (j.t. Dz.U. z 2020 r. poz. 293 z późn. zm.) ujawnione zostaną po kliknięciu w ikonę

Uzasadnienie

Prace nad miejscowym planem zagospodarowania przestrzennego podjęto na podstawie uchwały Rady Miejskiej w Złotym Stoku nr XLI/321/2022 z dnia 30 listopada 2022 r. wraz z analizą dotyczącą zasadności przystąpienia do sporządzenia miejscowego planu zagospodarowania przestrzennego terenu położonego we wsi Laski oraz stopnia zgodności przewidywanych rozwiązań z ustaleniami studium wraz z niezbędnym zakresem prac planistycznych. Prace planistyczne rozpoczęto w dniu 16 grudnia 2022r. przesyłając zawiadomienie wszystkim zainteresowanym stronom o przystąpieniu do sporządzania projektu miejscowego planu zagospodarowania przestrzennego dla obszaru położonego w zachodniej części wsi Laski.

Otrzymane wnioski pozwoliły ocenić uwarunkowania dla przyszłej inwestycji oraz potwierdzić celowość podjętej decyzji, skutkującej wyrażeniem zgody na zmianę przeznaczenia niezabudowanego terenu rolnego w granicach działek ewidencyjnych nr 13/4, 13/5 i 13/6. Wyżej określony teren przeznaczono dla planowanej zabudowy mieszkaniowej jednorodzinnej.

Na podstawie pozyskanych materiałów planistycznych oraz wniosków złożonych przez zainteresowane organy i instytucje sporządzono projekt miejscowego planu wraz z prognozą oddziaływania na środowisko.

Na podstawie art. 42 ust. 2 ustawy z dnia 3 października 2008 r. o udostępnianiu informacji o środowisku i jego ochronie, udziale społeczeństwa w ochronie środowiska oraz o ocenach oddziaływania na środowisko zapewniono udział społeczeństwa w opracowaniu projektu miejscowego planu zagospodarowania przestrzennego dla terenu położonego w Laskach, poprzez:

1. Możliwość składania wniosków do opracowywanego dokumentu, która została zagwarantowana przez podanie do publicznej wiadomości (Ogłoszenia /Obwieszczenia Burmistrza) z dnia 16 grudnia 2022r. w sprawie przystąpieniu do sporządzania „Miejscowego planu zagospodarowania przestrzennego dla terenu położonego we wsi Laski w granicach działek ewid.nr 13/4, 13/5 i 13/6”.

Ogłoszenie ukazało się na tablicy urzędowej Urzędu Miejskiego, tablicy ogłoszeń sołectwa Laski, w Biuletynie Informacji Publicznych Miasta i Gminy Złoty Stok oraz w gazecie dwutygodnik „Express Miejski” z dn.16.12.2022r.

Po ogłoszeniu o przystąpieniu do sporządzania planu miejscowego nie wpłynął żaden wniosek.

2. Możliwość składania uwag do opracowywanego dokumentu, która została zagwarantowana poprzez wyłożenie do publicznego wglądu projektu „Miejscowego planu zagospodarowania przestrzennego dla terenu położonego we wsi Laski” wraz z prognozą oddziaływania na środowisko, w dniach od 26 maja do 14 lipca 2023r., wraz z informacją o możliwości składania uwag z wyznaczonym terminem ich składania.

Ogłoszenie ukazało się na tablicy urzędowej Urzędu Miejskiego, tablicy ogłoszeń sołectwa Laski, w Biuletynie Informacji Publicznych Miasta i Gminy Złoty Stok oraz w gazecie „Express Miejski” z dn.19.05.2022 r.

W trakcie wyłożenia projektu planu do publicznego wglądu, w dniu 16.06.2023 r. odbyła się dyskusja publiczna nad przyjętymi w projekcie planu rozwiązaniami.

Do wyłożonego projektu nie zgłoszono uwag.

Stwierdza się, że spełnione zostały wymogi ustawy z dnia 3 października 2008 r. o udostępnianiu informacji o środowisku i jego ochronie, udziale społeczeństwa w ochronie środowiska oraz o ocenach oddziaływania na środowisko w zakresie udziału społeczeństwa w opracowywaniu dokumentu pn. „Miejscowy plan zagospodarowania przestrzennego dla terenu położonego w obrębie wsi Laski w gminie Złoty Stok”.

Projekt planu uzyskał wszystkie niezbędne pozytywne opinie i uzgodnienia. Dyrektor Dolnośląskiego Zespołu Parków Krajobrazowych - Oddział Wałbrzych wniósł uwagę o konieczności ograniczenia łącznej powierzchni obszaru objętego projektem mpzp. Dostosowując się do wspomnianej uwagi – cały obszar opracowania został zmniejszony do powierzchni ok. 1,5ha (zmniejszono powierzchnię dz.13/4)

Uchwalenie miejscowego planu zagospodarowania przestrzennego – stwarza możliwość dalszego rozwoju miejscowości jak i całej gminy Złoty Stok, jednocześnie przyczyniając się do zwiększenia zainteresowania gminą przyszłych potencjalnych inwestorów. Ponadto plan tworzy przejrzyste warunki zagospodarowania

terenu pozwalające na realizację polityki przestrzennej zawartej w Studium uwarunkowań i kierunków zagospodarowania przestrzennego gminy oraz jest zgodny z zasadami zrównoważonego rozwoju.

W związku z powyższym przyjęcie uchwały w sprawie uchwalenia planu należy uznać za uzasadnione.