

**UCHWAŁA NR XLIV/281/2018  
RADY MIEJSKIEJ W ŻŁOTYM STOKU**

z dnia 27 czerwca 2018 r.

**w sprawie przystąpienia do sporządzenia zmiany miejscowego planu zagospodarowania przestrzennego  
gminy Żłoty Stok**

Na podstawie art. 18 ust. 2 pkt 5 ustawy z dnia 8 marca 1990 r. o samorządzie gminnym (Dz.U z 2018 r. poz. 994 z późn. zm.) oraz art. 14 ust. 1 i 2 ustawy z dnia 27 marca 2003 r. o planowaniu i zagospodarowaniu przestrzennym (Dz. U. z 2017 r. poz. 1073 z późn. zm.) **Rada Miejska w Żłotym Stoku uchwala co następuje:**

**§ 1.** Przystępuje się do sporządzenia zmiany miejscowego planu zagospodarowania przestrzennego gminy Żłoty Stok zgodnie z załącznikiem graficznym stanowiącym integralną część niniejszej uchwały.

**§ 2.** Zakres ustaleń zmiany planu będzie zgodny z art. 15 ust. 1 i 2 ustawy z dnia 27 marca 2003 r. o planowaniu i zagospodarowaniu przestrzennym.


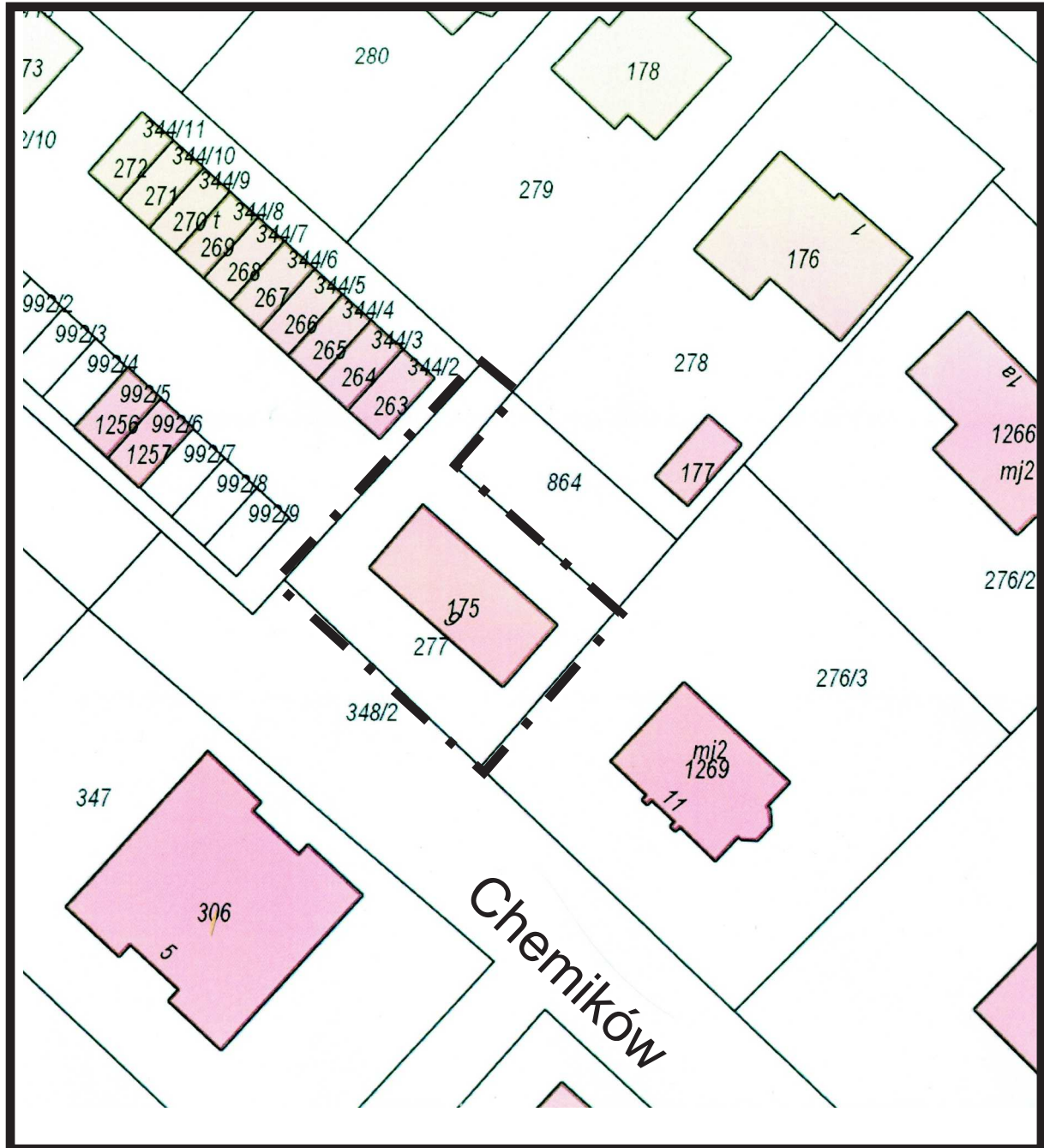
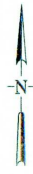
**§ 3.** Wykonanie uchwały powierza się Burmistrzowi Żłotego Stoku.

**§ 4.** Uchwała wchodzi w życie z dniem podjęcia i podlega ogłoszeniu na tablicy ogłoszeń Urzędu Miejskiego w Żłotym Stoku.

Przewodniczący Rady

**Waldemar Wieja**

Miasto Złoty Stok  
mapa ewidencji gruntów  
Skala 1:500



Granica opracowania zmiany miejscowego planu zagospodarowania przestrzennego

## **Uzasadnienie**

Granicami zmiany miejscowego planu zagospodarowania przestrzennego gminy Złoty Stok obejmuje się teren położony w Złotym Stoku przy ul. Chemików. Stanowi on w całości obszar działki ewidencyjnej nr 277 pozostającej we władaniu osoby prywatnej.

Dotychczasowe przeznaczenie terenu w zapisach obowiązującego planu zagospodarowania przestrzennego Gminy na cele istniejących urządzeń i obiektów w zakresie obsługi komunikacji kołowej (symbol planu – KS) odbiega od faktycznego sposobu użytkowania tego obszaru. Aktualnie teren ten wykorzystywany jest na cele mieszkaniowe.