

**UCHWAŁA NR .....**  
**RADY MIEJSKIEJ W ŻŁOTYM STOKU**  
**z dnia 11.08.2016r.**

**w sprawie zaliczenia dróg do kategorii dróg gminnych**

Na podstawie art. 18 ust. 2 pkt 15 ustawy z dnia 8 marca 1990 r. o samorządzie gminnym (Dz.U.2016.446 j.t.) oraz art. 7 ust. 1 i 2 ustawy z dnia 21 marca 1985r. o drogach publicznych (Dz.U.2015.460 j.t. ze zm.),

po zasięgnięciu opinii Zarządu Powiatu Ząbkowickiego

Rada Miejska w Żłotym Stoku uchwała, co następuje:

**§ 1**

Następujące drogi położone na terenie miasta Żłoty Stok zalicza się do kategorii dróg gminnych:

1. Ulica 3 Maja w Żłotym Stoku, dz. nr ewid. 976 obręb Żłoty Stok, własność Gminy Żłoty Stok ujawniona w księdze wieczystej SW1Z/00068993/2, na odcinku od skrzyżowania z Drogą Krajową nr 46 do Rynku - o długości 160 m;
2. Rynek w Żłotym Stoku, dz. nr ewid. 729 obręb Żłoty Stok, własność Gminy Żłoty Stok ujawniona w księdze wieczystej SW1Z/00068291/1, na odcinku od ulicy 3 Maja do Placu Kościelnego, ul. Staszica i ul. Lelewela - o długości 235 m;
3. Plac Kościelny w Żłotym Stoku, dz. nr ewid. 677 obręb Żłoty Stok, własność Gminy Żłoty Stok ujawniona w księdze wieczystej SW1Z/00068600/1, na odcinku od Rynku do ulicy Leśnej i ulicy Wojska Polskiego - o 195 długości m;
4. Ulica Leśna w Żłotym Stoku, dz. nr ewid. 977 obręb Żłoty Stok, własność Gminy Żłoty Stok ujawniona w księdze wieczystej SW1Z/00068600/1, na odcinku od Placu Kościelnego do skrzyżowania z ulicą Wolności - o długości 128 m;
5. Ulica Wolności w Żłotym Stoku, dz. nr ewid. 546 obręb Żłoty Stok, własność Gminy Żłoty Stok ujawniona w księdze wieczystej SW1Z/00068291/1, na odcinku od ulicy Leśnej do skrzyżowania z ulicą Górniczą - o długości 410 m;
6. Ulica Górnicza w Żłotym Stoku, dz. nr ewid. 953 obręb Żłoty Stok, własność Gminy Żłoty Stok ujawniona w księdze wieczystej SW1Z/00068600/1, na odcinku od ulicy Wolności do skrzyżowania z Drogą Wojewódzką 390 ulica Spacerowa - o długości 80 m;
7. Ulica Świętej Jadwigi w Żłotym Stoku, dz. nr ewid. 599 obręb Żłoty Stok, własność Gminy Żłoty Stok ujawniona w księdze wieczystej SW1Z/00068291/1, na odcinku od ulicy Leśnej do skrzyżowania z Drogą Wojewódzką 390 Plac Tadeusza Kościuszki - o długości 256 m.

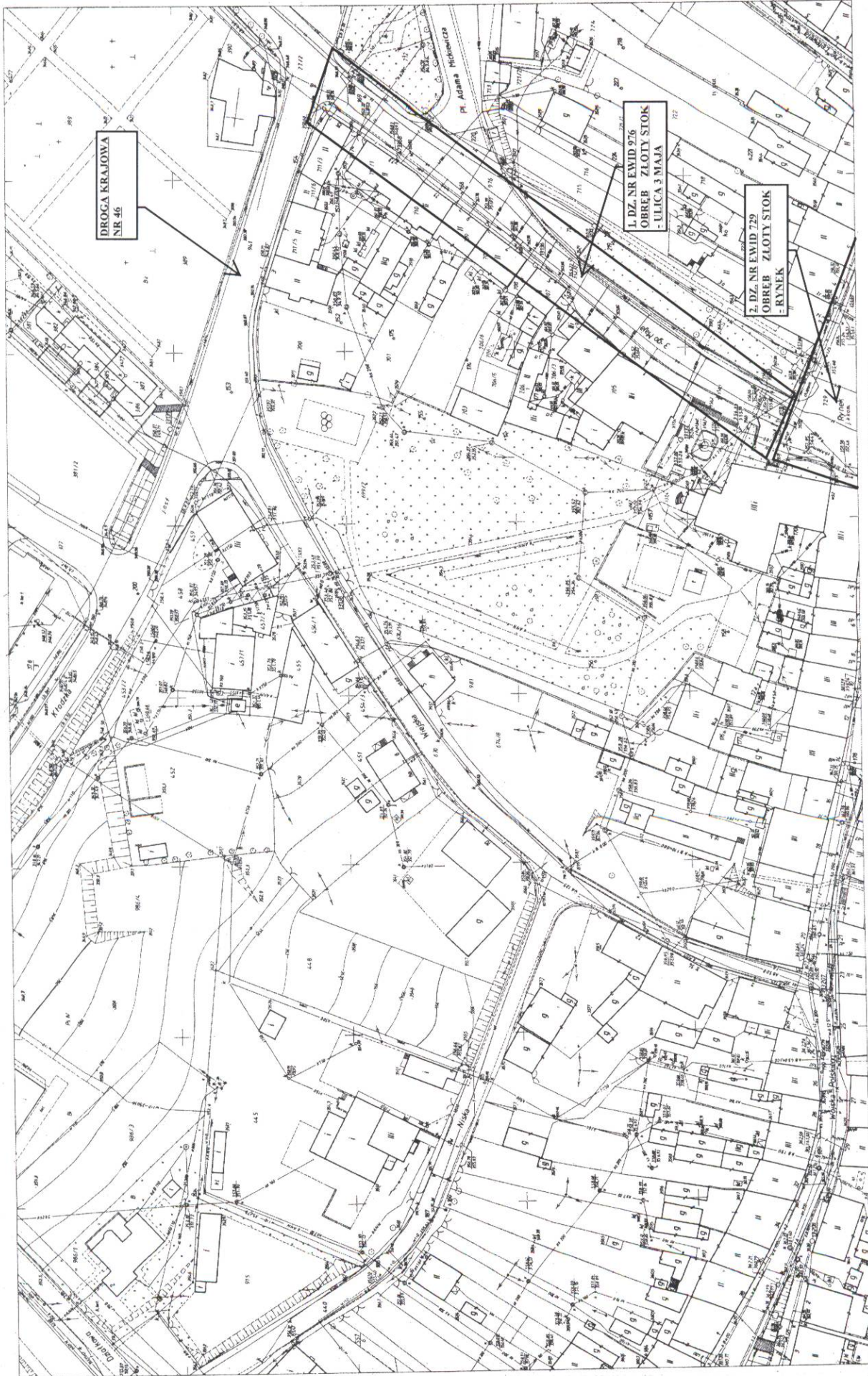
**§ 2**

Szczegółowe położenie i przebieg dróg wymienionych w § 1 jest oznaczone na mapach stanowiących załącznik do niniejszej uchwały.

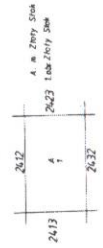
### § 3

Uchwała wchodzi w życie po upływie 14 dni od ogłoszenia w Dzienniku Urzędowym Województwa Dolnośląskiego.

m. ZŁOTY STOK woj. dolnośląskie



MIASTO ZŁOTY STOK	
MAPA ZASADNICZA	
Skala 1 : 500	
KOD KRAJOWY 78	
KOD GMINY 01	
KOD MIASTA 01	
KOD ULICY 01	
KOD DZIAŁKI 01	
KOD WYMIARU 01	
KOD WYKONANIA 01	
KOD WYKONANIA 02	
KOD WYKONANIA 03	
KOD WYKONANIA 04	
KOD WYKONANIA 05	
KOD WYKONANIA 06	
KOD WYKONANIA 07	
KOD WYKONANIA 08	
KOD WYKONANIA 09	
KOD WYKONANIA 10	
KOD WYKONANIA 11	
KOD WYKONANIA 12	
KOD WYKONANIA 13	
KOD WYKONANIA 14	
KOD WYKONANIA 15	
KOD WYKONANIA 16	
KOD WYKONANIA 17	
KOD WYKONANIA 18	
KOD WYKONANIA 19	
KOD WYKONANIA 20	



MIASTO ZŁOTY STOK  
MAPA ZASADNICZA  
Skala 1 : 500

MAPA ZASADNICZA  
Zarządca w 1997 r. przez  
PRZEDSIĘBIORSTWO GEODEZYJNO-KARTOGRAFICZNE  
OPK - WROCŁAW SPÓŁKA Z O.O.  
Kierownik Zakładu mgr inż. Mariusz Jankowski

473.313.2414.  
1:500

m. ZŁOTY STOK woj.



23.11.97 4/91



PROJEKTANT	OPRACOWANIE
ARCH. W. S. W.	ARCH. W. S. W.
PROJEKTOWA	PROJEKTOWA
OPRACOWANIE	OPRACOWANIE

A - Złoty Stok	24,21	24,21	24,21
1 - 0,000 0,000 0,000	1	1	1

MIASTO ZŁOTY STOK  
MAREK ZASADNICZA  
Skala 1:500

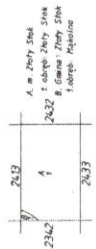
**MAPA ZASADNICZA**  
ZASADNIK 1:500  
PRZEDSIĘWZIĘTWO GEODEZYJNO-KARTOGRAFICZNE  
OPRACOWANIE WYKONANE PRZEZ  
Kancelarię Architektoniczną

**473.313.2432.**  
1:500

m. ZŁOTY STOK woj.



M. ZŁOTY STOK	
MAPA ZASADNICZA	
Skala 1:500	
Zamówca: WZP PZK	
PRZEDSIĘBIORSTWO GEODEZYJNO-KARTOGRAFICZNE	
OPCK-WROCŁAW SPÓŁKA Z O.O.	
Kierownik Zakładu: Ing. inż. Pierwszyłow Józefina	
Data: 23.11.92	
Lp. 4/91	



M. ZŁOTY STOK  
MAPA ZASADNICZA  
Skala 1:500

MAPA ZASADNICZA  
Zamówca: WZP PZK  
PRZEDSIĘBIORSTWO GEODEZYJNO-KARTOGRAFICZNE  
OPCK-WROCŁAW SPÓŁKA Z O.O.  
Kierownik Zakładu: Ing. inż. Pierwszyłow Józefina

473.313.2431.  
1:500

m. ZŁOTY STOK woj. dolnośląskie



M. ZŁOTY STOK	
MAPA ZASADNICZA	
Skala 1:500	
Zakres: 1957 r. przez	
PRZEDSIĘBIORSTWO GEODEZYJNO-MARTOGRAFICZNE	
OPOLSKIE WROCŁAW SPÓŁKA Z O.O.	
Kierownik Zakładu: mgr inż. Henryk Zieliński	
23.11.57 4/51	

A. m. 2700/2500	
I. 2000/2500	
II. 2000/2500	
III. 2000/2500	
IV. 2000/2500	
V. 2000/2500	
VI. 2000/2500	
VII. 2000/2500	
VIII. 2000/2500	
IX. 2000/2500	
X. 2000/2500	
XI. 2000/2500	
XII. 2000/2500	
XIII. 2000/2500	
XIV. 2000/2500	
XV. 2000/2500	
XVI. 2000/2500	
XVII. 2000/2500	
XVIII. 2000/2500	
XIX. 2000/2500	
XX. 2000/2500	
XXI. 2000/2500	
XXII. 2000/2500	
XXIII. 2000/2500	
XXIV. 2000/2500	
XXV. 2000/2500	
XXVI. 2000/2500	
XXVII. 2000/2500	
XXVIII. 2000/2500	
XXIX. 2000/2500	
XXX. 2000/2500	

M. ZŁOTY STOK  
 MAPA ZASADNICZA  
 Skala 1:500  
 Zakres: 1957 r. przez  
 PRZEDSIĘBIORSTWO GEODEZYJNO-MARTOGRAFICZNE  
 OPOLSKIE WROCŁAW SPÓŁKA Z O.O.  
 Kierownik Zakładu: mgr inż. Henryk Zieliński

473.313.2413.  
 1:500

## **UZASADNIENIE**

W związku z opublikowaniem nowych zasad ubiegania się o dofinansowanie zadań drogowych ze środków zewnętrznych zarówno UE i krajowych oraz obligatoryjnym kryterium statusu dróg publicznych, zaszła konieczność zaliczenia do kategorii dróg publicznych gminnych, części dróg wewnętrznych w rejonie staromiejskiego układu urbanistycznego miasta Złoty Stok. Zaliczenie to umożliwi aplikowanie Gminy Złoty Stok o środki zewnętrzne na rewitalizację obszaru staromiejskiego oraz ułatwi pozyskanie środków finansowych na niezbędne remonty i przebudowy sieci dróg w tym rejonie.

Zaliczenie kategorii dróg gminnych następuje zgodnie z art. 7 ust. 1 i 2 ustawy z dnia 21 marca 1985r. o drogach publicznych (Dz.U.2015.460 j.t. ze zm.) w drodze uchwały rady gminy po zasięgnięciu opinii właściwego zarządu powiatu.