

# Rada Miejska

w Złotym Stoku

## UCHWAŁA NR XVI/117/2016 RADY MIEJSKIEJ W ZŁOTYM STOKU

z dnia 29 lutego 2016 r.

### w sprawie aktualizacji „Planu Odnowy Złotego Stoku”

Działając na podstawie art.18 ust. 2 pkt 6 ustawy z dnia 8 marca 1990 roku o samorządzie gminnym (jednolity tekst Dz. U z 2015 r., poz. 1515 z późn. zm.)

**Rada Miejska w Złotym Stoku uchwala, co następuje:**

- § 1. Zatwierdza się aktualizację „Planu Odnowy Złotego Stoku”, stanowiący załącznik do niniejszej uchwały.
- § 2. Wykonanie uchwały powierza się Burmistrzowi Złotego Stoku.
- § 3. Uchwała wchodzi w życie z dniem podjęcia.

Przewodniczący Rady  
*Waldemar Wlejska*  
Waldemar Wlejska

## UZASADNIENIE

Plan Odnowy Złotego Stoku opracowany został przez mieszkańców miasta jako dokument niezbędny do aplikowania o środki zewnętrzne w ramach Programu Rozwoju Obszarów Wiejskich na lata 2007-2013.

Dokument ten wskazuje potrzeby mieszkańców, diagnozuje problemy miasta i ukazuje sposoby ich rozwiązania poprzez określone cele strategiczne oraz pozostałe działania przewidziane do realizacji.

W związku z opublikowaniem nowych zasad dotyczących ubiegania się o dofinansowanie zadań ze środków zewnętrznych w nowej perspektywie finansowej 2014-2020, aktualizuje się Plan Odnowy Złotego Stoku. Aktualizacja polega na uwzględnieniu nowej perspektywy finansowej i doprecyzowaniu nazw inwestycji planowanych do dofinansowania i realizacji po konsultacjach z mieszkańcami.

Przewodniczący Rady  
*Waldemar Więgi*  
Waldemar Więgi

---

Załącznik do uchwały Nr XVI/117/2016  
Rady Miejskiej w Złotym Stoku  
z dnia 29 lutego 2016 r.

# PLAN ODNOWY



# ZŁOTEGO STOKU

*Miasta Złotej Przygody*

Złoty Stok, kwiecień 2010r.

---

# SPIS TREŚCI

1. Wstęp .....	3
2. Charakterystyka miejscowości .....	4
2.1. Położenie i dostępność komunikacyjna .....	4
2.2. Historia Złotego Stoku .....	6
2.3. Struktura przestrzenna miejscowości .....	8
3. Inwentaryzacja zasobów .....	13
3.1. Dziedzictwo kulturowe .....	13
3.2. Zasoby przyrodnicze .....	23
3.3. Atrakcje turystyczne .....	27
3.4. Obiekty użyteczności publicznej .....	33
3.5. Infrastruktura społeczna .....	36
3.5.1. Administracja .....	36
3.5.2. Edukacja i wychowanie .....	37
3.5.3. Kultura .....	39
3.5.4. Pomoc społeczna .....	40
3.6. Infrastruktura techniczna .....	42
3.6.1. Gospodarka wodno - ściekowa .....	42
3.6.2. Gospodarka odpadami .....	42
3.6.3. Gospodarka ciepła .....	44
3.6.4. Telekomunikacja .....	44
3.6.5. Transport .....	45
3.7. Kapitał społeczny .....	46
3.7.1. Centrum Kultury i Promocji.....	46
3.7.2. Złostocki Klub Sportowy „Unia Złoty Stok”.....	47
3.7.3. Klub kolarstwa górskiego „KTM Racine Team Złoty Stok”. .....	48
3.7.4. Stowarzyszenie „Klub Turystyki i Sportów samochodowych 4 x 4”.....	49
3.7.5. Koło Łowieckie „Jawornik”.....	50
3.7.6. Stowarzyszenie „Pomocna Dłoń”.....	50
3.7.7. Stowarzyszenie „Ochotnicza Straż Pożarna w Złotym Stoku”.....	51
3.7.8. Samorządowy Zespół Szkół w Złotym Stoku.....	52
3.7.9. Parafia Rzymsko – Katolicka.....	54
4. Analiza SWOT .....	56
5. Wizja rozwoju Złotego Stoku .....	59
6. Arkusz planowania .....	60

## 1. Wstęp

Plan Odnowy Złotego Stoku, jest dokumentem zgodnym ze Strategią Rozwoju Gminy i innymi dokumentami strategicznymi o charakterze lokalnym, regionalnym, krajowym. Jest podstawowym dokumentem stanowiącym załącznik do wniosków aplikacyjnych o środki krajowe i zewnętrzne w tym unijne.

Plan Odnowy Złotego Stoku, to dokument, który określa strategię działań w sferze społeczno- gospodarczej. Jest jednym z elementów wpływających na rozwój, odnowę miasta oraz poprawę warunków pracy i życia mieszkańców.

Niniejsze opracowanie zawiera charakterystykę miejscowości, jej historię, która ukazuje bogatą przeszłość miasta, analizę zasobów krajobrazowych, analizę SWOT czyli mocne i słabe strony miejscowości, szanse i zagrożenia, planowane kierunki rozwoju, a także planowane przedsięwzięcia wraz harmonogramem planowanych działań.

Plan Odnowy Złotego Stoku ma przede wszystkim przyczynić się do podniesienia standardu życia i pracy we wskazanej miejscowości poprzez m.in. realizację określonych priorytetowych inwestycji. Planowane przedsięwzięcia mają zaktywizować mieszkańców do działań pro społecznych, a w konsekwencji przyczyni się do podniesienia atrakcyjności całego miasta. Poszczególne inwestycje wskazane poniżej mają mieć na celu odnowę całej miejscowości przyczyniając się tym samym do podniesienia morale jej mieszkańców, a także polepszenia warunków bytowych.

Plan ten jest dokumentem otwartym, który w zależności od potrzeb i uwarunkowań finansowych będzie mógł być aktualizowany w każdym czasie. Tak przyjęte rozwiązanie pozwala także na pewną swobodę, w zakresie uwzględniania nowych działań, a także zmianę kolejności ich realizacji w latach 2007-2022 w zależności od uruchomienia i dostępu do funduszy strukturalnych.

## 2. Charakterystyka miejscowości

### 2.1. Położenie i dostępność komunikacyjna

Miasto Złoty Stok oraz 5 wiejskich jednostek – Mąkolno, Płonica, Błotnica, Laski i Chwalisław tworzą strefę osadniczą gminy Złoty Stok. Gmina Złoty Stok leży na południowym krańcu województwa dolnośląskiego, w pasie pogranicza z województwem opolskim i Republiką Czeską. Gmina należy terytorialnie do powiatu ząbkowickiego i sąsiaduje z gminami: Łądek Zdrój, Kłodzko, Bardo Śląskie, Kamieniec Ząbkowicki, Paczków oraz Bila Voda w Republice Czeskiej.

Miasto Złoty Stok położone jest na południowo – wschodnim obrzeżu obszaru gminy i zajmuje obszar 773 ha. Jego południowa część leży w Górach Złoty, natomiast centrum miasta znajduje się na Podgórzu Sudeckim.



*Gmina Złoty Stok, opracował S. Goldyn*

Złoty Stok aktualnie pozbawiony jest połączeń kolejowych. Od 27 lipca 1989r. wstrzymano kolejowy transport osobowy, a od 07 lipca 1997r. transport towarowy. Połączenia kolejowe możliwe są jedynie z miejscowości ościennych: Kamięca Ząbkowickiego, Kłodzka i Paczkowa.

Przez miasto Złoty Stok przebiega droga krajowa nr 46 (Szczekociny – Częstochowa – Opole – Kłodzko) oraz wojewódzka nr 390 (Kamieniec Ząbkowicki – Łądek Zdrój) dzięki czemu jest dogodnie połączenie z południową częścią Polski. Istniejący układ komunikacyjny pozwala ze Złotego Stoku liniami PKS bezpośrednio dostać się do Łądka Zdroju, Kudowy Zdroju, Wałbrzycha, Wrocławia, Opola, Katowic, Częstochowy, Krakowa, Mielca oraz Warszawy.

Od 2009r. powiązania transgraniczne z Republiką Czeską ułatwia drogowe przejście graniczne Złoty Stok – Bila Voda, które w latach 1996 - 2009r. można było jedynie przekraczać pieszo, na rowerach i pojazdach jednośladowych o pojemności do 50 cm<sup>3</sup>. Obecnie przejeżdżać mogą pojazdy o dopuszczalnym tonażu do 3,5 ton nowo wybudowaną drogą asfaltową w 2009 roku.

## 2.2. Historia Złotego Stoku

Złoty Stok ma bardzo bogatą, kilkusetletnią historię. Miasto swoje powstanie zawdzięcza złożom rud polimetalicznych, z których już we wczesnym średniowieczu potrafiono wytopić złoto. Niemieccy kronikarze i historycy wskazywali rok 933 jako początek tutejszego górnictwa. Zapoczątkowanie istnienia Złotego Stoku przypisywali jednak Słowianom.

Pierwsze dane historyczne konkretyzujące dzieje Złotego Stoku i najbliższej okolicy pochodzą z drugiej połowy XIII wieku. Najstarszy zachowany dokument pochodzi z 1273 roku. Został on wydany przez księcia wrocławskiego Henryka IV klasztorowi cystersów z Kamieńca Ząbkowickiego, a dotyczył nadania przywileju na poszukiwania górnicze w okolicach Złotego Stoku.

Wraz z rozwojem górnictwa i hutnictwa wzrastało znaczenie osady Złoty Stok oraz nadawane mu przywileje. Najbardziej znaczące było nadanie praw miejskich, jednak dzisiaj trudno jest ustalić dokładną datę tego wydarzenia. Z zachowanych dokumentów wynika, że Złoty Stok jako „miasto, w którym pozyskuje się złoto” wymienione zostało w roku 1344. Faktem jest natomiast uroczyste odnowienie praw miejskich, którego dokonał Książę ziebicki Henryk Starszy w 1491 roku. Tym samym Złoty Stok otrzymał herb i sztandar oraz potwierdzenie statusu Wolnego Miasta Górniczego. Wydarzenie to rozpoczyna najwspanialszy okres w dziejach miasta. Wzrastające wydobycie złota zwraca uwagę najbogatszych rodów Europy, m.in. włoskiej rodziny bankierskiej- Fuggerów, do których należała najbardziej wydajna kopalnia- „Złoty Osioł” i kamienice w Rynku.

W 1502 roku książęta ziebiccy nadali Złotemu Stokowi prawo bicia monet. Następstwem tego w 1507 roku, było przeniesienie z Ząbkowic urzędu mennicznego i wybudowanie w 1520 roku mennicy (Plac Kościelny 1). Mennica zakończyła swoją działalność po 100 latach, w 1620 roku.

Po wyczerpaniu się złóż w 1675 roku ostatecznie zaniechano wydobywania rud złotonośnych. Pod koniec XVII wieku prowadzono prace nad pozyskaniem arsenu, które zakończyły się sukcesem. W 1709 roku na bazie tutejszych rud arsenu uruchomiono produkcję arseniku na skalę przemysłową. Dzięki temu Złoty Stok stał się kolebką światowej metalurgii arsenu. Produkcja ta prowadzona była do roku 1962. jako produkt uboczny otrzymywano złoto.

Historia Złotego Stoku to również historia zmian społecznych zachodzących w Europie (wojny, zarazy, prądy reformatorskie) i lokalnych wydarzeń (pożary, katastrofy



górnictwa i przy produkcji prochu strzelniczego, choroby wywołane arsenem). Często były też rabunki, do których dochodziło m. in. z chęci posiadania złota i łatwości napadu, ponieważ Złoty Stok był miastem otwartym.

W okresach zastoju wiodących gałęzi produkcji mieszkańcy Złotego Stoku starali się rozwijać inne formy zarobkowania. Jedną z nich jest turystyka i dążenie do utworzenia uzdrowiska na bazie wód zdrojowych. Rozwój turystyki początkowo letniskowej, a z czasem też zimowej nastąpił po założeniu w 1880 roku Towarzystwa Upiększania Złotego Stoku. W 1912 roku wybudowano pierwsze sanatorium (ul. Sienkiewicza 9), a w roku 1913 jedno ze źródeł uznano za wodę źródlaną o właściwościach leczniczych, tym samym miasto na krótko stało się kurortem. Dalszy znaczący rozwój w kierunku lecznictwa uzdrowiskowego przerwała I wojna światowa.


W roku 1920 zakończono drążenie sztolni Gertruda, wybudowano łamacz rudy, powstaje Śląska Szkoła Leśna i zakład doświadczalny produkcji środków ochrony roślin. Jest to zapowiedź nowego okresu rozwoju Złotego Stoku, który przerywa II Wojna Światowa. Od 1945 roku Złoty Stok był miastem wydzielonym z siedzibą Miejskiej Rady Narodowej.

Gmina Złoty Stok w dzisiejszych granicach administracyjnych funkcjonuje od 01 stycznia 1973 roku.

### 2.3. Struktura przestrzenna miejscowości

Struktura przestrzenna miasta tworzyła się na przestrzeni ubiegłych wieków, na etapie intensywnego rozwoju, jako ośrodka górnictwa złota i rud arsenu, prężnego ośrodka przemysłowego, a także znanej i odwiedzanej miejscowości wypoczynkowej i turystycznej.

Południową część obszaru miasta zajmuje zwarty kompleks leśny, który porasta Góry Złote. Jest to obszar naturalnego krajobrazu górskiego, ze śladami dawnych sztolni i hałd, związanych z eksploatacją w przeszłości rudy złota i arsenu. W tym kompleksie znajdują się liczne szczyty Gór Złotych m.in.: Kikoł (671 m n.p.m.), Mikowa (572 m n. p.m.), Ciecierza (654 m n. p. m.) Pustelnia (393 m n. p. m.).



*Szczyty Gór Złotych, fot. E. Słowko*

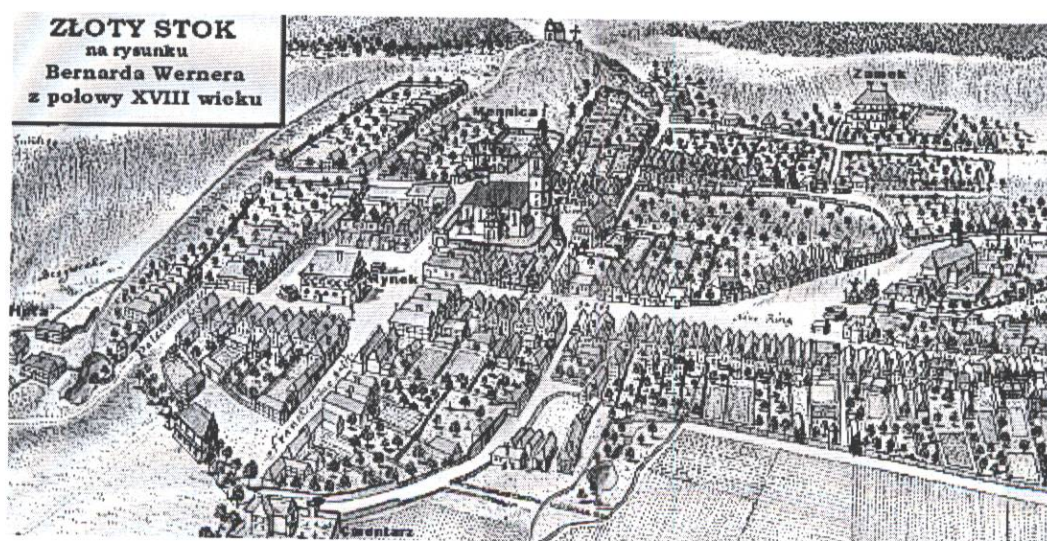


*Szczyty Gór Złotych, fot. E. Słowko*

Bezpośrednio na północnym obrzeżu zalesionego pasma górskiego usytuowana jest zabudowa miejska. Jej głównym trzonem jest zabytkowy układ śródmiejski. Wokół Rynku zgrupowana jest zwarta zabudowa mieszkaniowo – usługowa tworząca dzielnicę śródmiejska z licznymi obiektami zabytkowymi wpisanymi do rejestru zabytków i ujętymi w wykazie obiektów zabytkowych. Ta część zabudowy miasta jest harmonijnie wkomponowana w krajobraz naturalny.



*Rynek z wieży kościoła ewangelickiego, fot. E. Słówko*



*Plan B. Wenera z XVIII w. – źródło strona [www.zlotystok.pl](http://www.zlotystok.pl)*



*ul. Wojska Polskiego, widok z wieży kościoła poewangelickiego, fot. E. Słówko*

Zabudowa willowa, wkraczająca w obszar leśny w południowej części miasta, powstała w okresie rozwoju w XIX wieku Złotego Stoku jako ośrodka wczasowo – letniskowego.



*ul. Leśna, widok z wieży kościoła poewangelickiego, fot. E. Słówko*


Całość obszaru miasta podzielona jest na dwie części przez drogę krajową nr 46. Obszar położony na północ od drogi krajowej, posiada odmienne cechy krajobrazowe, ponieważ są one położone poza górskim obszarem Sudetów Wschodnich. Jest to obszar prawie płaski. Tą część miasta pod względem funkcjonalnym i przestrzennym dzieli nieczynna linia kolejowa na część zachodnią i wschodnią. Część zachodnia to rozległy kompleks zabudowy mieszkaniowej wielo i jednorodzinnej oraz zespół usług publicznych (szkoła podstawowa i gimnazjum, przedszkole, przychodnie zdrowia, poczta, stadion sportowy). Silna pozycja funkcjonujących Zakładów Tworzyw i Farb i rozwijający się przemysł były w latach 70-tych i 80 –tych motorem intensywnego rozwoju wielorodzinnego i jednorodzinnego budownictwa mieszkaniowego, skupionego obecnie w rejonie ul. 3 Maja.



*ul. 3 Maja i osiedle Chemików, widok z wieży kościoła poewangelickiego, fot. E. Słówko*

Rozwinięte na terenie miasta górnictwo pociągało za sobą intensywny rozwój przemysłu w XVII i XIX wieku. Kompleks dawnych przemysłowych hut i innych zakładów produkcyjnych ukształtował się szerokim pasmem w północno – wschodniej części miasta, w dolinie potoku Trująca. Ten obszar to jednorodny funkcjonalnie kompleks zabudowy przemysłowej spółek: Złoty Stok Farby, Złoty Stok Tworzywa, Termex i Umewar wraz z zespołem składowisk odpadów.

Rozległa panorama zabytkowego układu miasta z zalesionymi szczytami górskimi w tle stanowi charakterystyczny, nader atrakcyjny widok z tras komunikacyjnych, wiodących do miasta ze wszystkich stron.



Edward Słówko

*Panorama Złotego Stoku, fot. E. Słówko*



*Panorama Złotego Stoku, fot. S. Goldyn*

### 3. Inwentaryzacja zasobów

#### 3.1. Dziedzictwo kulturowe

W Złotym Stoku sklasyfikowane jest 198 obiektów zabytkowych, w tym 13 wpisanych jest do rejestru zabytków. Na terenie miasta obowiązuje strefa ścisłej ochrony konserwatorskiej (strefa „A”), która obejmuje układ urbanistyczny śródmieścia, wpisany od 01.09.1959r. do Rejestru Zabytków pod nr 627, oraz strefa konserwatorska „B”, która obejmuje zespół zabudowy mieszkaniowo – usługowej, wraz z nieczynnym cmentarzem w rejonie ul. 3 Maja i zespół zabudowy mieszkaniowej, jednorodzinnej w rejonie ulic: Wolności, Sienkiewicza i Leśnej. Strefa ścisłej ochrony konserwatorskiej obejmuje najcenniejsze zabytki Złotego Stoku z przed 1344r. do ok. 1765r.

Ochroną konserwatorską objęte są też stanowiska archeologiczne. W Złotym Stoku są to 4 kute ręcznie sztolnie, wpisane do rejestru zabytków.




*Sztolnia Gertruda*

## Zabytki wpisane do rejestru zabytków:

### 1. Kaplica/ kościół cmentarny p.w. Świętej Trójcy, ul. 3 Maja 17

Kościół p. w. św. Trójcy zbudowany w 1583 roku jako kaplica cmentarna przez ewangelików. W latach 1687 - 1698 był ich kościołem parafialnym. Później pełnił rolę kaplicy na cmentarzu katolickim. Zbudowany w stylu późno gotyckim był wielokrotnie przebudowywany, po raz ostatni w 1927 roku. Rokokowy ołtarz wewnątrz kościoła pochodzi z 1902 roku. Obok renesansowego portalu zachowały się płyty nagrobne ostatniego opata i przeora kamienieckiego zakonu cystersów.




*Kościół św. Trójcy, fot. W. Goldyn*




## 2. Zespół kościelny kościoła parafialnego, Skwer J.P. II 3

Kościół parafialny p. w. Niepokalanego Poczęcia Najświętszej Panny Marii zbudowany w latach 1875-76, konsekrowany w 1883 roku. Wcześniej znajdował się w tym miejscu kościół p. w. Zwiastowania Najświętszej Marii Panny urządzony, w 1708 roku, w budynku Cesarskiego Urzędu Górniczego. Budowla jednonawowa na planie krzyża z wysoką wieżą i dwoma kaplicami bocznymi zbudowana w stylu neogotyckim. Przed kościołem figura św. Jana Nepomucena z 1786 roku.



*Kościół parafialny, fot. D. Charłęza*




*Kościół parafialny, fot. S. Goldyn*

## 3. Mennica, Plac Kościelny 2

Budynek mennicy zbudowany został w 1520 roku przez Karola I księcia ziębicko-oleśnickiego z rodu Podiebradów. Mennica biła do 1621 roku guldeny i dukaty z miejscowego złota oraz srebrne grosze, krajcary i talary. Były na nich imiona i wizerunki: książąt ziębicko-oleśnickich, czeskich arystokratów z rodu Rosenbergów oraz książąt brzesko-legnickich. Ze względu na ilość bitych w niej złotych monet była to wówczas


największa mennica książęca na Śląsku. Później w tym budynku mieścił się książęcy i cesarski Urząd Górniczy, a w latach 1769 - 1779, Wyższy Urząd Górniczy zarządzający wszystkimi kopalniami na Śląsku



*Mennica, fot. W. Gołdyn*

#### **4. Kościół ewangelicki p.w. Najświętszego Zbawiciela, Plac Kościelny 1**

Kościół p.w. św. Krzysztofa, patrona miejscowych górników, zbudowany został w latach 1513 - 1517 (wieża pochodzi z 1543 roku) na miejscu dawnego kościoła miejskiego, istniejącego już w XIV wieku. Odbudowany, po pożarze z 1638 roku, jako kościół parafialny ewangelików (od 1536 roku) zmienił wezwanie na Chrystusa Zbawiciela. Budowla w stylu renesansowym. Wejście pod wieżą z portalem zdobionym herbami Złotego Stoku i księstwa ziębicko-oleśnickiego, w kruście za nim znajdują się płyty nagrobne z XVI wieku.



*Wieża kościoła poewangelickiego, fot. S. Gołdyn*

#### **5. Kamienica nr 20 w Rynku (Fuggera).**

Budynek zbudowany około 1520 roku. Wraz z dwoma sąsiednimi stanowił siedzibę spółki Fuggerów, zarządzającą ich kopalniami złota w Złotym Stoku. Były to najokazalsze budynki w rynku miasta. Odbudowany, po wielkim pożarze miasta z 1638 roku, zachował swój pierwotny układ renesansowy i barokową fasadę z okazałym szczytem. W sąsiednim budynku, od 1749 do 1945 roku, mieściła się szkoła ewangelicka.



## 6. Kamienica przy ul. Rynek 11

Kamienica gotycka z XV w., przebudowana w XVIII w. i ostatecznie w 1879 r. Posiada gotyckie sklepienie piwnic i dobrze zachowany układ z XVIII w.



*Zabytkowy budynek przy ul. Rynek 11, fot. S. Goldyn*

### **7. Kamienica przy ul. Wojaka Polskiego 1**

Budynek w stylu eklektycznym, wybudowany w 1870 r., mieszczący znany przed wojną Hotel "Pod Czarnym Orłem"

### **8. Dom mieszkalny ul. Wojska Polskiego 2.**

Kamienica zbudowana w 1895 roku jako siedziba właściciela kopalni "Reicher Trost" i huty arszeniku Hermana Güttlera. W pomieszczeniu na parterze, z wejściem od strony rynku, znajdował się kantor handlowy firmy. Wcześniej znajdował się w tym miejscu budynek cechowni kopalni "Goldener Esel", który spalił się w 1804 roku. Budynek w stylu eklektycznym, nawiązujący do tradycji manieryzmu północnego, z ozdobnym wykuszem i ślepą arkadą opartą na kolumnach, od strony rynku. Nad ozdobnym wejściem od strony ul. Wojska Polskiego medaliony z głowami górników i znakiem górniczym. W budynku tym, po raz pierwszy w Złotym Stoku, zaświeciły się, w 1896 roku, żarówki elektryczne zasilane z zakładowej elektrowni jego właściciela.

### **9. Kamienica nr 3 Wojska Polskiego**

Kamienica zbudowana w 1840 r., z charakterystycznym boniowaniem i portalem z dwoma lwami.



*Zabytkowy budynek przy ul. W. Polskiego 3, fot. W. Goldyn*

**10. Kamienica przy ul. Wojska Polskiego 18a.**


Kamienica z XVIII w., kryjąca gotyckie elementy, przebudowana w końcu XIX w. W stylu eklektycznym. Wcześniej znajdowała się tutaj poczta. Ozdobna elewacja z pilastrami dźwigającymi trójkątny naczółek.



*Zabytkowy budynek przy ul. Wojska Polskiego 18a, fot. W. Goldyn*

### **11. Kamienica przy ulicy Wojska Polskiego nr 20**

Kamienica pochodząca z XVIII w., przebudowana w końcu XIX w. W stylu eklektycznym. Do zakończenia II wojny światowej istniał tutaj Hotel przy Poczcie. W elewacji zachodniej znajdują się dwie przypory, świadczące o gotyckim pochodzeniu budynku.



*Zabytkowy budynek przy ul. W. Polskiego 20, fot. W. Goldyn*

### **12. Budynek mieszkalny przy ul. Wojska Polskiego 22**

Kamienica zbudowana w XVIII w., przebudowana na początku 1840 roku i ponownie w końcu XIX w. W stylu eklektycznym. Posiada ozdobny portal z głowicami o motywach liściastych i owocowych.

### **13. Budynek przy ul. Sudeckiej 20**

Dawna zagroda rolnicza z budynkiem mieszkalnym z ok. 1630 r., przebudowana w XIX i XX w. Piękny, manierystyczny, rzeźbiony portal z dwoma groteskowymi hermami na

narożnikach: postacią brodatego mężczyzny i kobiety. Na kamieniarce trudno czytelne znaki: gmerek, litery i data 1630 r.

Od kwietnia 2009r. Wojewódzki Konserwator Zabytków, delegatura w Wałbrzychu prowadzi postępowanie mające na celu wpisanie do rejestru zabytków nieczynnego już cmentarza przy ul. 3 Maja wraz z mauzoleum Güttlerów.




*Mauzoleum Güttlerów, fot. E. Słówko*




### 3.2. Zasoby przyrodnicze

Obszar miasta leży w całości w zasięgu zlewni rzeki Nysy Kłodzkiej. Południowa część miasta, zawierająca kompleks leśny, leży w granicach Śnieżnickiego Parku Krajobrazowego, pozostała część miasta, znajdująca się na Przedgórzu Sudeckim jest w jego otulinie. Na terenie miasta jest 5 pomników przyrody ożywione, prawnie chronionej tj.:

1. Klon jawor znajdujący się na Placu A. Mickiewicza , na skwerze przy przystanku PKS.
2. Buk pospolity znajdujący się przy wejściu do parku miejskiego od ul. 3 Maja.



*Klon Jawor 1*



*Buk pospolity 2*


3. Klon jawor znajdujący się za budynkiem mieszkalnym przy ul. 3 Maja.
4. Klon jawor znajdujący się przy wejściu do parku miejskiego od ul. 3 Maja 3.
5. Klon jawor znajdujący się za budynkami mieszkalnymi przy ul. 3 Maja, w parku miejskim.



*Klon jawor 3*




*Klon jawor 4*



*Klon jawor 5*

Na terenie miasta są również obiekty o cechach pomnika przyrody nieożywionej lub stanowiska dokumentacyjnego.

1. Dawny Kamieniołom wapieni, znajdujący się powyżej drogi krajowej nr 46 ze Złotego Stoku do Paczkowa, tuż przy granicy państwa.



*Dawny kamieniołom wapieni, fot. S. Goldyn*

2. Dawny kamieniołom łupków lyszczykowych, położony w wylotowej części Złotego Jaru w odległości ok. 300m od centrum miasta.



*Dawny kamieniołom łupków lyszczykowych, fot. E. Słowko*

W Złotym Stoku znajdują się obszary sieci Natura 2000, tj.:

1. Kopalnie Złota - w których występuje 9 gatunków nietoperzy o łącznej liczbie 100 – 150 osobników. Zespół sztolni w Złotym Stoku jest jednym z nielicznych miejsc występowania na Dolnym Śląsku podkowca małego i nocka narzęsionego. Sztolnie w Złotym Stoku są wyrobiskami po dawnej kopalni złota i arsenu. Jest to zespół kilkunastu obiektów, z których dwa są udostępnione do zwiedzania.
2. Góry Złote - kluczowy obszar dla zachowania bezkręgowców, szczególnie biegacz gruzelkowaty (jedno z dwóch stanowisk gatunku w regionie kontynentalnym) i Poczwarówka zwężona (jedno z kilku stanowisk w regionie południowo-zachodnim). W rejonie Czarnego Stawu znajduje się unikatowe siedlisko salamandry plamistej. Siedliska przyrodnicze grają tu rolę drugoplanową, choć znajdują się tutaj bardzo dobrze zachowane fragmenty łąk węglanowych oraz różnych zbiorowisk leśnych (szczególnie łągi Carici remotae-Fraxinetum z wieloma gatunkami chronionymi, oraz fragmenty żyznych i kwaśnych buczyn). Łąki zachowane w dolinach potoków, szczególnie bogate są w chronione gatunki roślin naczyniowych.

W Złotym Stoku ochronie podlegają m.in grzyby, rośliny i zwierzęta. Najcenniejsze gatunki, zagrożone wymarciem w skali kraju i Europy to:

Flora:

1. grzyby- smardz jadalny, napastrniczka czeska;
2. rośliny - palczyk (storczyk) bżowy, palczyk (storczyk) fuchsa, storczyk męski, goździk pyszny, goryczka gorzkawa;

Fauna:

1. płazy - salamandra plamista, ropucha zielona, rzekotka drzewna, żaba jeziorkowa, traszka grzebieniasta, traszka górską,;
2. ptaki - bocian czarny, bocian biały, trzmielojad, błotniak stawowy, derkacz, sóweczka, puchacz, dzięcioł zielonosiwy, dzięcioł średni, dzięcioł czarny, gąsiorek, jastrzębatka, muchołówka białoszyjna, ortolan;
3. ssaki - popielica, orzesznica, podkowiec mały, nocek duży, nocek Bechsteina, nocek orzęsiony, mopek.

### 3.3. Atrakcje turystyczne

Niewątpliwie największą atrakcją turystyczną Złotego Stoku, która zapoczątkowała masowy napływ turystów jest Kopalnia Złota.


Charakter atrakcji wiąże się z przebogata, ponad tysiącletnią historią wydobywania złota. Niezbadana do końca liczba chodników kopalnianych ściąga badaczy a ich nowe odkrycia jeszcze bardziej wzbogacają historię miasta. Obecnie prowadzone są prace w sztolni Czarna Dolna gdzie pod koniec II Wojny Światowej wycofująca się armia niemiecka, przy użyciu materiałów wybuchowych spowodowała kilka zawałów, ukrywając uprzednio w wysadzonych wyrobiskach kopalnianych transporty rzeczy nieznanego nikomu. Prowadzone są również prace odkrywkowe w wyrobiskach istniejącego w XVI wieku najbogatszego złoża „Goldener Esel” (Złoty Osioł).

Główną atrakcją kopalni jest jedyny w Polsce podziemny wodospad znajdujący się w Sztolni Czarnej Górnej oraz Podziemny Pomarańczowy Tramwaj, którym turyści wyjeżdżają na zewnątrz kopalni. Oprócz zwiedzania kopalni można skorzystać z oferowanych dodatkowych atrakcji, których nie brakuje na kopalnianym podwórku. Są to m.in.: podziemny spływ łodzią, pokaz produkcji papieru czerpanego, wspinaczka na sztucznej ścianie alpinistycznej, płukanie złota oraz wiele innych.

Przy Kopalni działa ponadto Muzeum Mineralów, w którym mieści się ekspozycja ponad 1300 obiektów.




*Podziemny wodospad w Kopalni Złota*



*Chodnik w Sztolni Gertruda*

Kolejną dużą atrakcją turystyczną Złotego Stoku jest Leśny Park Przygody „Skalisko”, otworzony w 2006 roku. Produkt ten wykorzystuje naturalny warunki terenu w postaci jaru oraz drzew porastających jego zbocza i wyżej położone tereny.

To niepowtarzalny rodzaj napowietrznego trekkingu, którego bazą są przejścia akrobatyczne między drzewami takie jak: balansujące pomosty, przejścia po linie, przejścia siatkowe, powietrzny surfing, skok Tarzana, tyrolki - zjazdy na linie o łącznej długości ok 1500 metrów.



*Leśny Park Przygody „Skalisko”*


Oryginalnymi obiektami są pozostałości związane z górnictwem i hutnictwem złota w postaci szybów, sztolni czy hałd. Obiekty te połączone zostały w ciekawą całość za pomocą szlaku turystycznego o nazwie „Złota Ścieżka”. Na trasie usytuowano 11 plasz mówiących o działalności górniczej, hutniczej i menniczej oraz o jej związkach ze środowiskiem i historią miasta. Znajdują się na niej piękne miejsca z rozległą panoramą na odległe okolice (punkty widokowe).

Atrakcją turystyczną o podobnym charakterze jest Miejska Trasa Turystyczna. Za pomocą tej trasy spacerowej eksponowane są istniejące zabytki ściśle związane z dziejami wydobywania i obróbki złota.

Najmłodszym, nowopowstającym szlakiem spacerowym jest Ścieżka historyczno-przyrodnicza śladami królowej Marianny Orańskiej. Trasa o długości ok. 10 km obejmuje teren po obu stronach granicy pomiędzy Złotym Stokiem i Bilą Vodą w Republice Czeskiej. Przebieg szlaku: Złoty Stok (Rynek) – Wapienniki – kamieniołom Bila Voda – dawna gospoda Gucke – Bila Voda (pałac) – Bila Voda (kolegium Pijarów) – Bila Voda (przystanek autobusowy) – Przejście graniczne Złoty Stok/Bila Voda – Wapienniki – Złoty Stok (Rynek).

Ciekawym punktem widokowym i najwyższym szczytem Gór Złotych jest Jawornik Wielki (872 m n.p.m.). W celu pokazania unikatowości tego miejsca, na szczycie wzniesienia

powstała platforma widokowa i trasa turystyczna o nazwie „Szlak widokowy szczytami pogranicza”. Prowadzi ona w większości wzdłuż granicy polsko- czeskiej w Górach Żłotyeh i łączy wspomniany już Jawornik Wielki ze szczytem Borówkowej (900 m n.p.m.) w Czechach, przechodząc przez przełęcz Różaniec (583 m n.p.m.).



*Platforma widokowa na Jaworniku Wielkim i roztaczający się widok*

Oprócz wyżej wymienionych tras istnieją inne liczne ścieżki spacerowe:

1. Trasa „Pod Białą Górą” – trasa przeznaczona dla osób zmotoryzowanych, ponieważ rozpoczyna się w miejscu odpoczynku (wiata z miejscem na ognisko oraz z grilem) przy drodze wojewódzkiej w kierunku Łądka Zdroju, tj. ok. 5 km od centrum miasta. Ścieżka łatwa, niewymagająca kondycji fizycznej. Na trasie jest punkt widokowy (panorama wschodnio-południowa Żłoteho Stoku, widok na ul. Traugutta) wraz z miejscem odpoczynku. Ścieżka kończy się nieopodal wiaty, zatem można po spacerze zorganizować sobie ognisko. Czas przejścia ok. 2h (Informacja dla osób wybierających się na spacer z centrum miasta: strome podejście wymagające dobrej kondycji fizycznej przy ul. Górniczej, czas przejścia 3-3,5h). Spacer po trasie „Łądeckiej” połączony z ogniskiem to sposób na przyjemne spędzenie całego dnia w ciszy i bliskim kontakcie z naturą.
2. (Kolonia) Trasa „wśród pól i lasów” lub „Brzegiem lasu”. Trasa rozpoczyna się i kończy w Rynku. Prowadzi wzdłuż ulicy 3 Maja aż do ogrodów działkowych, za nimi należy skręcić w lewo. Dalszy spacer prowadzi „brzegiem lasu” z panoramicznym widokiem na Żłoty Stok oraz pasmo Gór Żłotyeh. Ścieżka wiedzie nieopodal stawów „Waszczuka”, gdzie kiedyś można było wędkować. Na trasie są dwa miejsca odpoczynku. Ścieżka

prowadzi pod Mąkolno i łączy się z niebieską ścieżką rowerową (Trasa łącznikowa -ze Złotego Stoku do Osiny Wielkiej). Jest to trasa łatwa, terenami nizinnymi, wśród pól i lasów. Czas trwania spaceru to ok. 2h.

3. Pętla graniczna – trasa rozpoczyna się i kończy w Rynku. Należy udać się ulicą Staszica aż do Leśnego Parku Przygody a następnie skręcić na mostku w lewo lub skręcić w lewo tuż za Pensjonatem Złoty Jar. Ścieżka jest dość trudna po górzystych, leśnych drogach. Częściowo pokrywa się z niebieską ścieżką rowerową oraz z trasę wiodącą na Jawornik Wielki. Na pętli występuje jeden punkt widokowy a fragment trasy przebiega tuż przy granicy polsko-czeskiej. Średni czas przebycia trasy to ok. 3h.
4. „Pętla Jawornicka” lub trasa Jawornik Wielki. Jak większość tras spacerowych w Złotym Stoku rozpoczyna się i kończy w Rynku. Można ją rozpocząć kierując się ulicą Staszica aż do Leśnego Parku Przygody, gdzie należy skręcić na mostku w lewo lub udać się w górę ulicą Leśną. Trasa wysokogórska, leśnymi duktami połączona ze zdobyciem najwyższego szczytu Gór Złotych tj. Jawornik Wielki (872 m.n.p.m) . Jest to najdłuższa ścieżka spacerowa, wymaga dobrej kondycji. Na trasie są liczne punkty widokowe, dwie wiaty oraz miejsca odpoczynku. Zdobyćcie Jawornika połączone z ogniskiem to propozycja spędzenia całego dnia na świeżym, górskim powietrzu. Czas przejścia trasy: 5-6h.
5. Pętla „Między wapiennikami” – rozpoczyna się i kończy w Rynku, częściowo pokrywa się z pętlą graniczna i Jawornicką. Ścieżka łatwa, niewymagająca dobrej kondycji. Trasa wiedzie nieopodal dawanych pieców wapienniczych, można też nią dojść do przejścia małego ruchu granicznego Złoty Stok - Bilá Voda. Czas przejścia to ok. 1 h.

Gmina posiada ponad 70 km ścieżek rowerowych połączonych z systemem ścieżek Euroregionu Glacensis, Posiadając tak bogate i różnorodne ścieżki rowerowe gmina jest organizatorem zawodów rowerowych również na skalę ogólnopolską.

1. Międzynarodowy szlak rowerowy EuroVelo 9 - zwany też Szlakiem Bursztynowym (R9). Jeden z 12 paneuropejskich, długodystansowych szlaków rowerowych - EuroVelo 9 z Gdańska do Puli w Chorwacji na długości ok. 40 km przebiega przez teren Ziemi Ząbkowickiej (Grodziszczce - Rudnica - Jemna - Srebrna Góra - Mikołajów - Brzeźnica - Potworów - Przyłek - Kamieniec Ząbkowicki - Śrem - Topola - Błotnica).
2. Trasy MTB:
  - Trasa "Między Złotem a Srebrem" (odcinek *Trasy Podziemnych Atrakcji Euroregionu Glacensis*) Szlak rowerowy dł. ok. 45 km. Prowadzi ze Złotego Stoku przez Mąkolno,



Ożary, Dzbanów, Przyłek, Potworów, Brzeźnicę do Srebrnej Góry, a następnie przez Jemną, Kolonię Grodziszczę w kierunku podziemnych atrakcji Gór Sowich.


- Górami Bardzkimi i Złotymi (czerwona) - pętla dł. ok. 43,8 km. Prowadzi przez Bardo, Przełęcz Łaszczową, Przełęcz Kłodzką, Przełęcz Chwalisławską, Chwalisław, Laski, Laskówkę, Janowiec, Bardo.
  - Graniczna (niebieska) - pętla dł. ok. 13 km. Prowadzi od kamieniołomu w Złotym Stoku w kierunku na Przełęcz pod Trzeboniem, Białą Górę, Wąwóz Kłodzki, Złoty Jar, kamieniołom.
  - Przez Wilczą Górę (zielona) - pętla dł. ok. 20 km. Prowadzi przez Złoty Stok, Białą Górę, Przełęcz pod Trzeboniem, Przełęcz Jaworową, Wilczą Górę, Chwalisław, Białą Górę.
  - Przez Jawornik Wlk. (żółta) - pętla dł. ok. 3,5 km. Prowadzi przez Przełęcz pod Trzeboniem, Jawornik Wlk., Przełęcz pod Trzeboniem.
3. Trasy trekkingowe:
- Pętla Błotnicka (czerwona) dł. ok. 15 km. Prowadzi przez Złoty Stok, Kolonię Błotnicę, Błotnicę, Złoty Stok.

Turystyce zdrowotnej sprzyja powstały Zakład medycyny niekonwencjonalnej „Naturopatia” gdzie leczy się wielu ludzi, również obcokrajowców. Jest to szereg różnorodnych zabiegów praktykowanych przez ludzkość od wieków. Działanie tych zabiegów pozostaje w zgodzie z naturą człowieka i pozwalają zdrowo żyć. Niestety, w naszej „zachodniej cywilizacji” niektóre z nich zostały zapomniane, a niektóre znane są tylko wąskiej grupie osób, przeważnie starszego pokolenia. Oferowane zabiegi stanowią panaceum na wiele chorób i dolegliwości, zadziwiając skutecznością leczenia.



*Niepubliczny Zakład Opieki Zdrowotnej „Naturopatia”.*


Ranczo „Nasza Szkapka” to powstały w 2008 roku ośrodek turystyczno-sportowy który oferuje naukę jazdy konnej dla dorosłych i dzieci, przejażdżki zaprzęgiem- wozem i powozem, zwiedzanie mini ZOO, bar – grill, jak również zajmuje się organizacją imprez integracyjnych dla wszystkich grup wiekowych.



*Fot. ze strony internetowej [www.zlotystok.pl](http://www.zlotystok.pl)*

Pozostałymi atrakcjami Złotego Stoku są:

1. Droga krzyżowa i kaplica św. Anny na Górze Krzyżowej,
2. Dawne piece wapiennicze oraz zalany kamieniołom wapieni krystalicznych "Bajcerówka",
3. Kamieniołom skał metamorficznych w Złotym Jarze,
4. Przejście małego ruchu Złoty Stok - Bilá Voda,



*Wapienniki*

### **3.4. Obiekty użyteczności publicznej**

Przestrzeń Złotego Stoku jest stale zagospodarowywana w nowe obiekty użyteczności publicznej. Istniejący park miejski został poddany rewitalizacji oraz zaopatrzonej

w urządzenia zabawowe. W parku znajduje się szachownica, na której można prowadzić rozgrywki z użyciem metrowej wielkości figur szachowych.

Na terenie miasta istnieje kilka obiektów sportowych, w tym stadion i usytuowany przy Centrum Kultury i Promocji kort do gry w tenisa.



*Stadion sportowy*

Przy ul. Wolności powstał kompleks boisk do piłki nożnej, koszykówki, siatkówki oraz plac zabaw.



*Boisko i plac zabaw przy ul. Wolności*

„Sport – Kompleks” to kompleks sportowo-rekreacyjny wyposażony w nowoczesny sprzęt i dostosowany dla osób niepełnosprawnych. Obiekt dysponuje wielofunkcyjną halą sportową oraz siłownią wraz z zapleczem i pełnym wyposażeniem. Oferowane są również noclegi dla osób indywidualnych i grup zorganizowanych. Organizowane są obozy sportowe,

zimowiska i zielone szkoły. Hala sportowa jest nowoczesnym obiektem, wybudowanym w 2002 roku i spełniającym wszelkie standardy bezpieczeństwa. Boisko o podłodze drewnianej, sala sportowa posiada dwie kurtyny grodzące, umożliwiające podział na 3 boiska treningowe. Sala przystosowana jest do gier zespołowych, wyposażona w łatwo montowany lekki osprzęt i wykorzystywana głównie jako boisko do halowej piłki nożnej, piłki ręcznej, koszykówki ( z koszami najazdowymi), piłki siatkowej (z osprzętem turniejowym), z możliwością instalacji dwóch boisk do siatkówki oraz koszykówki jednocześnie, posiada profesjonalną tablicę świetlną do wszystkich gier zespołowych, dysponuje 250 miejscami siedzącymi, zespołem 2 szatni z umywalniami i natryskami, salą ćwiczeń korekcyjnych oraz innym sprzętem sportowym. Ośrodek wyposażony jest w siłownię i bazę hotelowo – gastronomiczną.



*Hala sportowa.*



*Siłownia*

## 3.5. Infrastruktura społeczna

### 3.5.1. Administracja publiczna



*Ratusz, budynek Urzędu Miejskiego, fot. S. Goldyn*

Miasto Złoty Stok pełni rolę siedziby gminnych władz samorządowych. Organami gminy są Burmistrz Złotego Stoku oraz Rada Miejska w Złotym Stoku (licząca 15 radnych) które przy pomocy Urzędu Miejskiego realizują zadania gminy z zakresu administracji publicznej o znaczeniu lokalnym. Jest to głównie zaspokajanie zbiorowych potrzeb wspólnoty, w szczególności zadania własne obejmują sprawy:

1. ładu przestrzennego, gospodarki nieruchomościami, ochrony środowiska i przyrody oraz gospodarki wodnej,
2. gminnych dróg, ulic, mostów, placów oraz organizacji ruchu drogowego,
3. wodociągów i zaopatrzenia w wodę, kanalizacji, usuwania i oczyszczania ścieków komunalnych, utrzymania czystości i porządku oraz urządzeń sanitarnych, wysypisk i unieszkodliwiania odpadów komunalnych, zaopatrzenia w energię elektryczną i ciepłą oraz gaz,
4. lokalnego transportu zbiorowego,
5. ochrony zdrowia,

6. pomocy społecznej, w tym ośrodków i zakładów opiekuńczych,
7. gminnego budownictwa mieszkaniowego,
8. edukacji publicznej,
9. kultury, w tym bibliotek gminnych i innych instytucji kultury oraz ochrony zabytków i opieki nad zabytkami,
10. kultury fizycznej i turystyki, w tym terenów rekreacyjnych i urządzeń sportowych,
11. targowisk i hal targowych,
12. zieleni gminnej i zadrzewień,
13. cmentarzy gminnych,
14. porządku publicznego i bezpieczeństwa obywateli oraz ochrony przeciwpożarowej i przeciwpowodziowej, w tym wyposażenia i utrzymania gminnego magazynu przeciwpowodziowego,
15. utrzymania gminnych obiektów i urządzeń użyteczności publicznej oraz obiektów administracyjnych,
16. polityki prorodzinnej, w tym zapewnienia kobietom w ciąży opieki socjalnej, medycznej i prawnej,
17. wspierania i upowszechniania idei samorządowej, w tym tworzenia warunków do działania i rozwoju jednostek pomocniczych i wdrażania programów pobudzania aktywności obywatelskiej;
18. promocji gminy,
19. współpracy i działalności na rzecz organizacji pozarządowych,
20. współpracy ze społecznościami lokalnymi i regionalnymi innych państw.

### **3.5.2. Edukacja i wychowanie**

Szkolnictwo w naszej Gminie ma długą historię. Po wojnie w Złotym Stoku funkcjonowały następujące szkoły: Szkoła Podstawowa nr 1 (Pl. Kościuszki 1 do 1992 r.), Leśny Ośrodek Szkoleniowy (ul. Sienkiewicza 9 do 1948 roku), Gimnazjum Chemiczne i Szkoła Przemysłowa, które w roku 1958 przekształciły się w Szkołę Podstawową nr 2 (ul. 3 Maja 19), Zasadnicza Szkoła Chemiczna (ul. 3 Maja 1, 1964-1974). Po 1945 roku szkoły podstawowe funkcjonowały również w każdym sołectwie. Restrukturyzacja szkolnictwa sprawiła, że obecnie na terenie Gminy funkcjonuje jedna Szkoła Podstawowa im. Tadeusza Kościuszki oraz Gimnazjum Publiczne im. Mikołaja Kopernika jako Samorządowy Zespół

Szkół. W roku szkolnym do 2009/2010 do szkoły podstawowej uczęszcza 238 uczniów, a do gimnazjum 150. Obecnie Samorządowy Zespół Szkół zatrudnia 36 nauczycieli.

Oprócz Samorządowego Zespołu Szkół w Złotym Stoku, funkcje z zakresu edukacji i wychowania, pełni również Niepubliczna Placówka Opieki Przedszkolnej "BAJKA" w Złotym Stoku. Niepubliczna Placówka Opieki Przedszkolnej "BAJKA" w Złotym Stoku powstała w dniu 01-03-1993 roku i edukacją obejmuje dzieci z miasta i gminy Złoty Stok. Obok sytuacji edukacyjnych prowadzonych według autorskich programów prowadzone są zajęcia dodatkowe tj.: warsztaty plastyczne- bezpłatne , warsztaty językowe -płatne, katecheza -bezpłatne , zajęcia umuzykalniające - bezpłatne. Placówka bardzo czynnie i pręźnie współpracuje ze środowiskiem lokalnym tj. z zaprzyjaźnionymi Przedszkolami, z Samorządowym Zespołem Szkół, oraz Centrum Kultury i Promocji, Duszpasterstwem, Ośrodkiem Pomocy Społecznej. BAJKA bardzo czynnie współpracuje i organizuje imprezy wspólnie ze Stowarzyszeniem Pomocna Dłoń. Dzieci odbywają wiele wizyt i wycieczek w ramach współpracy ze środowiskiem lokalnym i nie tylko : wycieczki do kopalni złota, na stację kolejową, na ogrody działkowe, do remizy strażackiej, na pocztę oraz wizyty w ośrodku zdrowia, bibliotece, Urzędzie Miasta, drukarni, komisariacie policji itp. Dzięki tym spotkaniom dzieci przeżywają sytuacje edukacyjne jako niezapomniane chwile, "na żywo" wiele więcej przyswajają. Starając się aby dzieci miały kontakt ze środowiskiem dalszym, Placówka sprowadza Kino objazdowe oraz Agencje artystyczne. Dzieci w miłej atmosferze obchodzą swoje urodziny w przedszkolu, oglądają teatryki dopasowane tematycznie do planu pracy Placówki i tematów kompleksowych, zabawy taneczne , konkursy, zabawy i gry na powietrzu- ogrodzie przedszkolnym . Przedszkole Bajka jest organizatorem wielu imprez w przedszkolu oraz gminnej – Kolorolandii, a także Przeglądu Piosenki Religijnej w którym uczestniczą przedszkola z kilku Powiatów.

W 2002r. w placówce powstała Świetlica Środowiskowa. Dzieci uczęszczające do Świetlicy odrabiają lekcje, czytają lektury, uczestniczą w zajęciach terapeutycznych, warsztatach komputerowych, mają zorganizowany czas wolny.

Placówki oświatowe pełnią dużą rolę w kształtowaniu zasad życia w społeczeństwie obywatelskim. Samorządowy Zespół Szkół przygotowuje młodych ludzi do poznania i szanowania lokalnego dziedzictwa kulturowego, historycznego i przyrodniczego, a także angażowania się w inicjatywy obywatelskie.



### 3.5.3. Kultura

Obecnie na terenie Złotego Stoku funkcjonuje tylko jedna placówka kulturalna – Centrum Kultury i Promocji w Złotym Stoku z siedzibą przy ul. 3 Maja 10. Swoją działalnością CKiP obejmuje teren Gminy Złoty Stok, czyli również wszystkie świetlice wiejskie na terenach sołectw.

Do zadań CKiP należy aktywne wspieranie rozwoju kulturalnego mieszkańców gminy, tworzenie warunków do rozwoju amatorskiego ruchu artystycznego, rozbudzanie i zaspokajanie potrzeb w dziedzinie kultury fizycznej i rekreacji. Ośrodek ten zajmuje się również promocją Gminy Złoty Stok, rozwojem i popularyzowaniem książek i czytelnictwa. W budynku CKiP znajduje się również Biblioteka Publiczna, natomiast jej dwie filie znajdują się w dwu największych wioskach w Laskach i Mąkolnie. Działalności Centrum przypisuje się również gromadzenie i opracowywanie materiałów bibliograficznych dot. historii regionu i gminy.

Centrum Kultury i Promocji współpracuje trwale z takimi instytucjami jak: Urząd Miejski, Samorządowy Zespół Szkół, P.O.P „Bajka” oraz z parafią w Złotym Stoku a także Miejskim Domem Kultury w Javorniku (CZ). W placówce istnieje też możliwość skorzystania z komputerów i Internetu.

Podstawową formą działalności CKiP jest prowadzenie i organizacja kół zainteresowań – artystycznych, sportowych, turystycznych, rekreacyjnych i promocyjnych, które wzbogacają turystyczną ofertę miasta i uwzględniają specyfikę regionu. Instytucja ta zajmuje się też organizacją wszystkich imprez okolicznościowych, w tym organizacja obchodów świąt państwowych, imprez i uroczystości gminnych oraz zleconych przez Burmistrza.

Centrum Kultury i Promocji w Złotym Stoku organizuje cykliczne imprezy o charakterze lokalnym i ponadlokalnym. Do najważniejszych można zaliczyć:

1. Wielka Orkiestra Świątecznej Pomocy.
2. Majowe Klimaty – jest to impreza plenerowa odbywająca się zawsze w pierwszy lub drugi weekend maja w Parku Miejskim w Złotym Stoku. Wydarzeniu temu towarzyszą występy zespołów i wokalistów, a także loteria fantowa, turniej szachowy. Jest to jednodniowa impreza zakończona zabawą taneczną.

3. Dog Trekking – w roku 2009 po raz pierwszy na terenie naszej gminy zorganizowane zostały zawody w Dog Trekkingu. Cieszyły się one ogromną popularnością, a do Złotego Stoku zjechały się tłumy miłośników psów, by razem ze swoimi pupilami pokonać wyznaczony do tego celu szlak. CKiP jest współorganizatorem tej imprezy. Impreza ta odbędzie się też w roku 2010.
4. ZŁOTE DNI – jest to impreza organizowana we współpracy ze stroną czeską, której celem jest integracja pogranicznych sąsiadów. W ramach tej imprezy organizowane są koncerty zespołów zarówno lokalnych jak i zapraszane są gwiazdy muzyki estradowej z całej Polski. Przedsięwzięcie ma charakter biesiadny, zakończona jest zawsze zabawą taneczną. Wszystko organizowane jest w Parku Miejskim w Złotym Stoku
5. Dni Kultury Chrześcijańskiej – jest to cykl imprez poświęcony wspólnym tradycjom chrześcijańskim w Czechach i w Polsce. Z tej okazji odbywają się wystawy, akademie, występy i przedstawienia związane z kulturą chrześcijańską, obchody uczczone są też uroczystą mszą świętą. CKiP organizuje je razem z Parafią w Złotym Stoku.

CKiP ma w planach poszerzenie działalności poprzez:

1. Reaktywację orkiestry dętej
2. Założenie kółka modelarskiego
3. Stworzenie kółka muzycznego (zakup instrumentów potrzebnych do powstania zespołu)

#### **3.5.4. Pomoc społeczna**

Na terenie miasta funkcjonuje Ośrodek Pomocy Społecznej, który realizuje zadania z zakresu pomocy społecznej, mające na celu zaspokajanie niezbędnych potrzeb życiowych osób i rodzin znajdujących się trwale lub przejściowo w trudnej sytuacji życiowej. Pomoc społeczna polega w szczególności na:

1. przyznawaniu i wypłacaniu przewidzianych ustawą świadczeń;
2. pracy socjalnej;
3. prowadzeniu i rozwoju niezbędnej infrastruktury socjalnej;
4. analizie i ocenie zjawisk rodzących zapotrzebowanie na świadczenia z pomocy społecznej;
5. realizacji zadań wynikających z rozeznanych potrzeb społecznych;
6. rozwijaniu nowych form pomocy społecznej i samopomocy w ramach zidentyfikowanych potrzeb.

W roku 2006 pomocą społeczną objętych było 538 rodzin, w roku 2007 - 570 rodzin, w roku 2008 - 448 rodzin. Najczęstszymi powodami przyznania pomocy jest: ubóstwo, bezrobocie, niepełnosprawność i długotrwała choroba oraz bezradność w sprawach opiekuńczo-wychowawczych i prowadzeniu gospodarstwa domowego.

W dniu 26 lutego 2010r. Rada Miejska w Złotym Stoku, uchwałą Nr XXXV/232/10 przyjęła Strategię Rozwiązywania problemów społecznych na lata 2010-2017, przyjmując „Poprawę jakości życia mieszkańców Gminy Złoty Stok, poprzez przeciwdziałanie zjawisku wykluczenia społecznego”, jako cel strategiczny.

## **3.6. Infrastruktura techniczna**

### **3.6.1. Gospodarka wodno -ściekowa**

Na terenie całej gminy, a w tym miasta Złoty Stok działalność w zakresie zbiorowego zaopatrzenia w wodę i zbiorowego odbioru ścieków prowadzi Przedsiębiorstwo – Handlowo – Usługowe „WOD- KAN” sp. z o.o. z siedzibą w Złotym Stoku. Miasto jest w 100% zwodociągowane i jest zaopatrzone w wodę pitną poprzez funkcjonowanie następujących urządzeń, obiektów i sieci:

1. system ujęć drenażowych, składającego się z 27 studni zbiorczych i ujęcia powierzchniowego na potoku górskim wraz ze stacją uzdatniania wody zlokalizowanego na terenie kompleksu leśnego w południowej części miasta,
2. przepompowni wody pitnej, dwa zbiorniki odpowiednio w południowej i północnej części miasta,
3. wodociągowej sieci przesyłowej i sieci miejskiej wraz ze stacjami redukcyjnymi,
4. zespołu urządzeń i obiektów umożliwiających pobór wody pitnej z Kamieńca Ząbkowickiego, jako alternatywnego źródła zaopatrzenia miasta w wodę.

Zasady gospodarki ściekami bytowymi w mieście Złoty Stok oparte są na funkcjonowaniu mechaniczno – biologicznej oczyszczalni ścieków, usytuowanej we wsi Płonica. W 2009r. zakończono III etap kanalizacji, która objęła zachodnią część miasta. Obecnie Złoty Stok jest skanalizowany blisko w 100%. Gospodarka ściekami przemysłowymi oparta jest na funkcjonowaniu zakładowych oczyszczalni ścieków, gdzie są neutralizowane na miejscu do parametrów ścieków bytowych a następnie odprowadzane do oczyszczalni.

Ścieki pochodzące z opadów i roztopów odprowadzane są do istniejącej kanalizacji deszczowej, bądź do naturalnych cieków.

### **3.6.2. Gospodarka odpadami**

Obecnie na terenie całej gminy Złoty Stok pozwolenia na prowadzenie gospodarki odpadami komunalnymi mają 3 podmioty:

1. Przedsiębiorstwo Produkcyjno – Usługowe „KOMA”, sp. z o.o. z siedzibą w Złotym Stoku,

2. Voalia Usługi dla Środowiska S.A., oddział w Krapkowicach,
3. Zakład Usług Komunalnych i Mieszkaniowych sp. z o.o. z siedzibą w Paczkowie.

Obecnie zadania z zakresu wywozu nieczystości prowadzone są głównie przez P.P.U. „KOMA” sp. z o.o.

W celu wspólnego wykonywania zadań publicznych gmin, w szczególności zadań w zakresie gospodarki odpadami oraz gospodarki wodno-ściekowej Złoty Stok wraz z innymi gminami powiatu kłodzkiego i ząbkowickiego utworzyły Międzygminny Związek Celowy w Kłodzku. W 2008r. Zgromadzenie Związku przyjęło uchwałę w sprawie realizacji zadania pod nazwą „Wspólny system gospodarki odpadami gmin będących członkami związku”. Niestety zapowiadana reforma systemu gospodarki odpadami nie zafunkcjonowała, a planowana budowa wspólnego składowiska odpadów przez Związek Międzygminny stała się ekonomicznie nieuzasadniona. Na podstawie utworzonej dokumentacji Wspólne składowisko dla gmin zrzeszonych w Związku buduje podmiot prywatny. Od 2010 roku odpady komunalne składowane są w Ścinawce Dolnej.

W Złotym Stoku prowadzi się również segregację odpadów. Zbiórka odpadów dotyczy:

1. zużytych baterii. Prowadzona ona jest poprzez rozłożone w najważniejszych punktach sprzedaży na terenie miasta i na wsiach pojemników. Dodatkowy pojemnik wyłożony jest w budynku Urzędu Miejskiego. Są to pojemniki 7-mio i 20-to litrowe. Ich opróżnianie następuje do 120 litrowego zbiornika a następnie przekazywane do zakładu przetwarzającego ten odpad.
2. opakowań z tworzyw sztucznych. Zbiórka tego typu opakowań następuje systemem kontenerowym o pojemności 1,1 m<sup>3</sup> każdy. Na terenie Gminy obecnie rozstawionych jest ponad 50 takich kontenerów. Ich ilość systematycznie rośnie, gdyż corocznie planowany jest zakup kolejnych 10 kontenerów. Odpad ten następnie jest dostarczany odbiorcy. W tym zakresie obowiązuje stosowna umowa.
3. opakowań szklanych. Odbywa się to metodą workową, raz na kwartał, co jest mało skuteczne. W bieżącym roku wprowadzona zostanie zbiórka metodą kontenerową. Zakupione zostanie 24 kontenery i z chwilą ich wystawienia zaniechana zostanie zbiórka metodą dotychczasową - workową.
4. przeterminowanych lekarstw. Obecnie Gmina zakupiła dwa specjalistyczne pojemniki na przeterminowane leki i podpisała umowę z odbiorcą leków. Jeden pojemnik zostanie wystawiony w istniejącej aptece na ul. Wojska Polskiego a drugi w nowotworzonej w Rynku.

5. złomu i makulatury. Obsługę w tym zakresie prowadzi firma prywatna Złomex 2 s.c. która na terenie miasta ma dwa punkty odbioru tego rodzaju odpadów.
6. sprzętu RTV i AGD. Przewiduje się organizację zbiórek tego typu odpadów na terenie Gminy, po wcześniejszym uzgodnieniu z odbiorcą. Najbliższy punkt zbiórki zużytego sprzętu jest w oddalonej o ok. 25 km od miasta Złoty Stok miejscowości Szalejów Dolny. Zdający musi jednak uiścić opłatę w wysokości ponad 3 zł za kilogram zdawanego sprzętu. Z chwilą zgłoszenia się odbiorcy chcącego odebrać za darmo akcja zbiórki zostanie przeprowadzona.

Problemem były i są tzw „dzikie wysypiska” na obrzeżach miasta lub w nieopodal znajdujących się lasach. Władze lokalne powinny podjąć szczególne działania mające na celu ich likwidację poprzez dotkliwe karanie.

### **3.6.3. Gospodarka ciepła**

Zrealizowana w latach 70-tych wielorodzinna zabudowa mieszkaniowa w Złotym Stoku jest zaopatrywana w ciepło przez funkcjonującą na terenie miasta sp. z o.o. „TERMEX”. Pozostała część zabudowy miasta korzysta z tradycyjnych nośników energii cieplnej tj. węgla, koksu lub drewna. Rzadko stosowana jest energia elektryczna, olej opałowy, bądź gaz. Obecnie Złoty Stok nie jest objęty gazyfikacją przewodową.

Z uwagi na złą kondycję finansową spółki „TERMEX” istnieje obawa, że zaprzestanie świadczenia usług z zakresu dostarczania ciepła. Prowadzone są jednak rozmowy w zakresie budowy nowej kotłowni na cele grzewcze części miasta.

### **3.6.4. Telekomunikacja**

Istniejący system urządzeń i obiektów, będący własnością Telekomunikacji Polskiej S.A. zapewnia przewodową i bezprzewodową łączność telefoniczną. Na terenie miasta usługi z zakresu telefonii oraz dostarczania Internetu świadczą, na bazie łączny Telekomunikacji Polskiej S.A. również ogólnopolskie firmy takie, jak Dialog, Netia, Tele2 oraz operatorzy telefonii komórkowych takich jak Plus, Era, Orange oraz inne funkcjonujące na bazie ich infrastruktury. W Złotym Stoku funkcjonuje jeden podmiot świadczący lokalnie usługi z zakresu dostarczania Internetu tj. „DREWA” z siedzibą w Złotym Stoku.

W chwili obecnej w Złotym Stoku brak publicznego dostępu do szerokopasmowej sieci internetowej.

### **3.6.5. Transport.**

W mieście krzyżują się dwie bardzo ważne drogi. Są to: droga krajowa nr 46 i droga wojewódzka nr 390. Obie drogi nie są w najlepszym stanie technicznym na odcinku przez Gminę przechodzącym. W bieżącym roku rozpoczęto remont drogi krajowej na odcinku ok. 20 km Kłodzko, przez Złoty Stok, do granicy z Województwem Opolskim. Natomiast droga wojewódzka ma być wyremontowana na odcinku Złoty Stok – Płonica (ok. 1,8 km). Pozostałe drogi w Złotym Stoku są typowymi ulicami o różnym stanie technicznym. Są ulice wyremontowane np. Rynek, ul. Wojska Polskiego ale są i takie które remontu wymagają. Istnieje również potrzeba budowy nowych dróg w rejonach w których następuje budowa nowych osiedli. Miasto nie posiada własnej komunikacji miejskiej gdyż jest miejscowością zbyt małą. Utrzymanie przejezdności dróg w sezonie zimowym stwarza poważne problemy. Wynika to z dużego stopnia nachylenia ulic w południowej części miasta oraz ich przebiegu w zwartej zabudowie.

### 3.7. Kapitał społeczny

W Złotym Stoku z powodzeniem działają różne organizacje społeczne, prowadzące działalność sportową, kulturalną i rozrywkową.

#### 3.7.1. Centrum Kultury i Promocji.

Przy Centrum Kultury i Promocji funkcjonują następujące sekcje oraz kółka zainteresowań:

1. Kółko plastyczno-fotograficzne. Na spotkaniach dzieci zajmują się praktycznym zgłębianiem różnych dyscyplin sztuki. Uczą się rysować, malować, rzeźbić, fotografować.
2. Kółko teatralne. Uczestnicy zgłębiają na nich swój warsztat sceniczny, oraz przygotowują spektakle okolicznościowe.
3. Sekcja szachowa. Opiera się na zawodnikach startujących zarówno w Dolnośląskiej lidze juniorskiej jak i seniorskiej, w Wałbrzyskiej Lidze Okręgowej. W ligach tych startują najlepsi zawodnicy spośród uprawiających tę dyscyplinę sportu w Klubie Szkolnym, funkcjonującym w ramach Samorządowego Zespołu Szkół w Złotym Stoku oraz w sekcji o tej samej nazwie, działającej przy Centrum Kultury i Promocji w Złotym Stoku. Zawodnicy z klubu szachowego startują w wielu imprezach rangi krajowej i międzynarodowej, zajmując niejednokrotnie czołowe miejsca.



Fot. z rozgrywek młodych zawodników Klubu „Caissa”

4. Sekcja Tenisa Stołowego. Tu również startujący zawodnicy zajmują czołowe miejsca w rozgrywkach rangi wojewódzkiej i ogólnopolskiej.
5. Sekcja Klubu Seniora. Członkowie i zarząd tego klubu organizują wycieczki, spotkania i imprezy okolicznościowe takie jak Wieczory z okazji Dnia Seniora czy Opłatek Seniorów dla swoich członków i ich rodzin. Klub liczy obecnie 58 członków.



6. Zespół Złotka. Jest to dziecięcy zespół wokalny działający przy CKiP. Dziewczynki z zespołu czynnie uczestniczą w złotostockich wydarzeniach kulturalnych, a także są zapraszane na występy do innych miejscowości.
7. Chór Złoty Potok. Działa on przy CKiP od wielu lat, jest to uznany w całej okolicy zespół, który przez lata swojej działalności zdobył wiele nagród i wyróżnień, również na ogólnopolskich przeglądach. Obecnie chór liczy 16 członków.

### 3.7.2. Złotostocki Klub Sportowy „Unia Złoty Stok”.

W Złotym Stoku funkcjonuje Klub sportowy UNIA Złoty Stok. Działa on na podstawie uchwalonego przez ich członków Statutu Złotostockiego Klubu Sportowego UNIA w Złotym Stoku. Klub ma status stowarzyszenia, zarejestrowanego w Krajowym Rejestrze Sądowym.



Podstawowym kierunkiem działalności Klubu jest piłka nożna. W Klubie funkcjonują cztery zespoły piłkarskie: seniorzy klasy A, seniorzy klasy B, juniorzy i trampkarze. Seniorzy klasy A i juniorzy należą do drużyn przewodzących tabelom ligowych.



*Fot. z rozgrywek Klasy A w 2009 roku – sezon jesienny.*


Klub sportowy ma swoją dość bogatą i wieloletnią historię. W 2006 roku obchodził on 60-tą rocznicę założenia. Największe sukcesy Klub odnosił w piłce nożnej, gdzie w latach 60-

tych otarł się o awans do II Ligi. W 2009 roku zespół piłkarski zajął drugie miejsce w A-klasie. Po sezonie 2009-2010 zakładany jest awans do Ligi Okręgowej.

Oprócz piłki nożnej Klub UNIA prowadzi również inne sekcje z zakresu kultury fizycznej. Do nich należą: sekcja piłki siatkowej, sekcja szachowa, sekcja żeglarska oraz od 2009 roku sekcja kolarstwa górskiego.

Sekcja piłki siatkowej ma zasięg lokalno-regionalny i nie uczestniczy w typowych rozgrywkach ligowych. Zrzesza jednak znaczną liczbę zawodników, szczególnie osób wiekowo zaawansowanych, którzy nie tylko uprawiają ten rodzaj sportu ze względu na młodzieńcze zamiłowanie do tej dyscypliny, ale również ludzi biznesu, którym zarówno upodobania jak i czas pozwalają na uprawianie tej formy sportu.

Kolejną sekcją działającą w ramach Klubu sportowego Unia Złoty Stok jest sekcja żeglarska. Kilku instruktorów pracuje głównie z młodzieżą, a stałym miejscem do zajęć instruktarskich jest niedaleko znajdujące się Jezioro Otmuchowskie. Klub dysponuje jednak ograniczonym sprzętem treningowym (łódzie, żaglówki, kajaki).



*Fot. Jeziora Otmuchowskiego.*

### **3.7.3. Klub kolarstwa górskiego „KTM Racine Team Złoty Stok”.**

W 2009 roku powstał Klub Sportowy „KTM Racing Team Złoty Stok”. Początkowo działał jako sekcja kolarska KS Unia, lecz od grudnia 2009 r. funkcjonuje jako samodzielne stowarzyszenie kultury fizycznej. Do współpracy, w formie sponsora zaproszono austriacką firmę KTM, największego w Europie producenta rowerów i motocykli. Dynamiczny rozwój tej dyscypliny sportu, zaledwie w kilka miesięcy, pozwolił na uplasowanie się kolarzy na czołowych miejscach nie tylko na Dolnym Śląsku ale również w Mistrzostwach Polski.



Fot. z rajdu Powerade MTB Maraton – Złoty Stok 20.06.2009r.

### 3.7.4. Stowarzyszenie „Klub Turystyki i Sportów samochodowych 4 x 4”.

W Złotym Stoku działa Klub Turystyki i Sportów Samochodowych 4x4, którego statutowym celem jest propagowanie jazdy samochodem w terenie z poszanowaniem przyrody. Już od 2008 roku klub organizuje na terenie Gminy zawody z wykorzystaniem samochodów terenowych. Są to zawody zarówno o charakterze wyczynowym jak i rekreacyjno – turystycznym. Uczestniczą w nim również całe rodziny.





Jeep Pasja - Złoty Stok 2008

### 3.7.5. Koło Łowieckie „Jawornik”

Aktywną działalność wśród mieszkańców Złotego Stoku prowadzą myśliwi z Koła Łowieckiego „Jawornik”, mającego siedzibę w gminie Złoty Stok. Koło to w roku bieżącym będzie obchodziło 20 lecie swojej działalności. Myśliwi prowadzą gospodarkę łowiecką, dbając o przyrodę i gospodarkę populacjami zwierzyny.



### 3.7.6. Stowarzyszenie „Pomocna Dłoń”.

Pomocą społeczności Złotego Stoku służy Stowarzyszenie „Pomocna Dłoń”.  
Celem działania Stowarzyszeni jest:

1. Pomoc dzieciom i młodzieży pochodzącym z rodzin niepełnych, dotkniętych bezrobociem, alkoholizmem, niepełnosprawnością w zakresie ochrony zdrowia i edukacji. Pomoc ta może być finansowa, w postaci stypendium lub jednorazowego dofinansowania.
2. Stwarzanie szansy na pełny rozwój fizyczny i umysłowy, na pokonanie barier jakie powodują ubóstwo i oddalenie od dużych ośrodków kulturalnych.
3. Wyrównywanie szans startu młodzieży w społeczeństwie europejskim.
4. Pomoc osobom w podeszłym wieku w zakresie ochrony zdrowia oraz umożliwienie najpełniejszego uczestniczenia w normalnym i godnym życiu społeczeństwa.
5. Pomoc osobom bezrobotnym, aktywnie działającym w kierunku poprawy swojej sytuacji zawodowej.
6. Pomoc osobom chorym, dotkniętym niepełnosprawnością, znajdującym się trudnej sytuacji materialnej.

„Pomocna Dłoń” opracowuje programy pomocy dla poszczególnych grup społecznych, gromadzi od darczyńców środki na realizację opracowanych programów, organizuje loterie fantowe i zbiórki publiczne, nawiązuje kontakty i podejmuje współprace z podobnymi organizacjami, władzami samorządowymi, państwowymi, sektorem gospodarczym, przedstawicielami Kościołów, środkami przekazu oraz osobistościami życia publicznego zainteresowanymi celami działania Stowarzyszenia.

### **3.7.7. Stowarzyszenie „Ochotnicza Straż Pożarna w Żłotym Stoku”.**

Działalność, która opiera się na pracy społecznej prowadzona jest też przez Stowarzyszenie Ochotniczej Straży Pożarnej. Celem OSP w Żłotym Stoku jest:

1. Prowadzenie działalności mającej na celu zapobieganie wszelkim pożarom oraz współdziałanie w tym zakresie z instytucjami i stowarzyszeniami.
2. Branie udziału w akcjach ratowniczych przeprowadzanych w czasie pożarów, zagrożeń ekologicznych związanych o ochroną środowiska oraz innych klęsk i wydarzeń.
3. Informowanie ludności o istniejących zagrożeniach pożarowych i ekologicznych oraz sposobach ochrony przed nimi.
4. Rozwijanie wśród członków Ochotniczej Straży Pożarnej kultury fizycznej i sportu oraz prowadzenie działalności kulturalno- oświatowej i rozrywkowej.
5. Uczestniczenie i reprezentowanie OSP w organach samorządowych i przedstawicielskich.

### 3.7.8. Samorządowy Zespół Szkół w Żłotym Stoku.



Samorządowy Zespół Szkół w Żłotym Stoku odgrywa istotną rolę w kształtowaniu osobowości młodego pokolenia w tym kształtowanie właściwego rozwoju fizycznego dzieci i młodzieży. Nad właściwym rozwojem fizycznym zarówno dziewcząt jak i chłopców czuwa sześciu nauczycieli wychowania fizycznego. W zakresie sportowym największe osiągnięcia Szkoła osiąga w:

**Lekkoatletyce;** w szczególności trójbój, czwórbój i biegi przełajowe. W tych dyscyplinach zarówno w klasyfikacji drużynowej jak i indywidualnych zarówno Szkoła Podstawowa jak i Gimnazjum zajmuje zwycięskie bądź czołowe miejsca w powiecie. Z dyscypliny lekkoatletycznej mocną stroną jest konkurencja biegów przełajowych i to zarówno indywidualnych jak i w sztafecie.

**Tenisie stołowym:** dyscyplina która do niedawna jeszcze była wizytówką Szkoły dzisiaj jest klasyfikowana na średnim szczeblu w powiecie. Spowodowane jest to zakończeniem nauki w Gimnazjum przez kilku zawodników i zawodniczek, którzy wygrywali zawody rangi wojewódzkiej, awansując i zajmując czołowe miejsca (w pierwszej dziesiątce) w rozgrywkach rangi krajowej.


**Mini piłce koszykowej:** w tej konkurencji uczniowie zarówno Szkoły podstawowej jak i Gimnazjum lokują się na miejscach w środku tabeli rozgrywek rangi powiatowej.

**Mini piłce ręcznej:** to konkurencja w której zarówno dziewczęta jak i chłopcy sklasyfikowani są na podium rozgrywek rangi powiatowej.

**Mini piłce siatkowej:** ta konkurencja jest bardzo mocną stroną Szkoły. Zarówno chłopcy jak i dziewczęta są najlepsi w powiecie.

**Szachach:** dyscyplina ta jest najmocniejszą stroną Szkoły. W niej odnoszone są sukcesy w rozgrywkach rangi wojewódzkiej. Wiele uczniów należy do klubu szachowego „Caissa”, działającego przy Centrum Kultury i Promocji w Złotym Stoku, gdzie prowadzone są szkolenia w tym zakresie.

**Badmintonie:** to bardzo prężnie rozwijające się dyscyplina w ostatnich dwóch latach. W niej Szkoła jest najlepsza zarówno w powiecie jak i w strefie wałbrzyskiej, zajmując również wysokie miejsca w zawodach rangi wojewódzkiej.



*Fot. konkurencji sportowych z udziałem młodzieży szkolnej.*

W życiu Gminy, w zakresie kultury fizycznej Samorządowy Zespół Szkół odgrywa bardzo istotną rolę. Dla bardzo wielu dzieci, zwłaszcza z obszarów wiejskich, jest on pierwszą instytucją w której nawiązany zostaje kontakt ze sportem.

Złotostocka szkoła prowadzi również koła ogólnorozwojowe i przedmiotowe: regionalne, plastyczne, sportowe, turystyczne, krajoznawcze, językowo- ortograficzne, artystyczne, szachowe, biblijne, informatyczne, matematyczno- przyrodnicze, polonistyczne, biologiczno- chemiczne, fizyczne, język angielski oraz język niemiecki.

### 3.7.9. Parafia Rzymko – Katolicka.

Parafia Niepokalanego Poczęcia Najświętszej Maryi Panny w swojej działalności przez szereg lat współpracuje z Gminą Złoty Stok, tworząc razem różne inicjatywy, które mają przybliżyć nas do wspólnego celu jakim jest integracja wszystkich mieszkańców tak z Parafii jak i całej Gminy.

Patrząc na aspekt duchowy działalności przy Parafii możemy zauważyć szereg powołań kapłańskich i zakonnych. Wśród nich są: dwa powołania kapłańskie Ks. Krzysztof Odzimek, Ks. Dominik Wargacki oraz powołanie klauzurowe s. Bernardety Bartoszek, która po złożeniu ślubów otrzymała imię Maria Dominika. warto również wspomnieć, że przez szereg lat nie brakuje młodych ludzi, którzy służą przy ołtarzu Chrystusa, ale którzy czynnie uczestniczą w działalności Gminy korzystając z różnych możliwości tj. szachy, klub sportowy, CKiP itp.

Od dwóch lat w naszej Parafii działa 40-to osobowa scholka, która nie tylko śpiewa podczas Mszy św. dla wspólnoty parafialnej, ale która występuje również przy tworzeniu apeli kulturalnych i patriotycznych.

W naszej wspólnocie parafialnej widać wielką troskę duszpasterską. Została otwarta Poradnia Rodzinna, która ma na celu pomoc osobą dotkniętym cierpieniem fizycznym i psychicznym. Poradnia pomaga osobą znajdującym się w depresji, uzależnionym, osobą, które utraciły pracę lub mają problemy wychowawcze ze swoimi dziećmi. Patrząc na szerzące się bezrobocie w naszej Gminie został powołany Oddział Caritasu Diecezji Świdnickiej z którego na dzień dzisiejszy korzysta 803 osoby i ciągle ich przybywa.

Parafii nie są obce instytucje jak: Gminna Komisja Zwalczania Problemów Alkoholowych, Stowarzyszenie Pomocna Dłoń, która współpracuje przy organizowaniu zbiórek na realizację swoich dzieł.

We wrześniu organizujemy razem z CKiP Dzień Polsko- Czeski, w grudniu z Przedszkolem Bajka Przegląd Pieśni i Piosenki Maryjnej. Angażujemy młodzież szkolna do różnych przedstawień tj: jasełka, misterium paschalne, które są wystawiane w kościele i tych miejscach gdzie nas zaproszą.

Wśród różnych imprez gminno-parafialnych warto wspomnieć o festynie „Babie Lato w Złotym Stoku”, który ma na celu integrację mieszkańców Złotego Stoku i całej Gminy. W tym roku już trzecia edycja. W maju przygotowujemy jest kolejny Festyn Rodzinny w celu integracji rodziców z dziećmi. Mamy w planach zorganizowanie Dnia Dziecka oraz wyjazd z dziećmi ubogimi na wakacje jeśli znajdziemy odpowiednich sponsorów.



Warto również zaznaczyć, że działalność pomiędzy Gminą, a Parafią przebiega bardzo dobrze, szczególnie w pracach remontowych naszych miejsc sakralnych. W przeciągu trzech lat udało się wspólnie odnowić dach na kościele w Złotym Stoku, wyremontować dach w kościele filialnym w Mąkolnie. W planach są również inwestycje takie jak: ogrzewanie kościoła w Złotym Stoku, remont dachu na kościele w Płonicy, oraz remont kapliczki św. Antoniego w Mąkolnie.

Naszą opieką obejmujemy również osoby chore i cierpiące, szczególnie te, do których udajemy się z Najświętszym Sakramentem raz w miesiącu.

## 4. Analiza SWOT

### 1. Mocne strony:

- Korzystne położenie geograficzne miasta, w obrębie Śnieżnickiego Parku Krajobrazowego, przy drodze krajowej nr 46 i drodze wojewódzkiej nr 390,
- Położenie w obszarach chronionego krajobrazu,
- Węzłowe położenie przy granicy państw: Polski i Czech, województw: opolskiego i dolnośląskiego, powiatów: nyskiego i kłodzkiego,
- Walory krajobrazowe z atrakcyjnymi terenami górskimi,
- Interesujące zabytki architektoniczne,
- Dawne ośrodki górnicze, tradycje wydobywania złota, wybijania monet,
- Możliwość aktywnego wypoczynku: liczne szlaki turystyczne piesze i rowerowe, punkty widokowe,
- Ciekawe atrakcje turystyczne: Kopalnia Złota, Skalisko,
- Istnienie obiektów umożliwiających uprawianie różnych dyscyplin sportowych,
- Szereg cyklicznych imprez, w tym o randze krajowej i międzynarodowej, zaangażowanie lokalnej społeczności w ich organizowanie.
- Preferencje podatkowe dla przedsiębiorców prowadzących działalność gospodarczą,
- Ukształtowany w ostatnich latach wizerunek Gminy o priorytetach w zakresie aktywnych form turystyki, rekreacji i sportu,
- Tworzące się nowe stowarzyszenia kultury fizycznej promujące aktywny styl życia.

### 2. Słabe strony:

- Niewystarczająca baza noclegowa, szczególnie brak miejsc noclegowych o wysokim standardzie,
- Niewiele punktów gastronomicznych,
- Ograniczone środki finansowe mieszkańców, brak przekonania o potrzebie inwestowania w tym w turystykę,
- Sezonowość turystyki,
- Brak ofert turystycznych na okres zimowy,
- Zły stan dróg,
- Wysokie bezrobocie, ucieczka młodych wykształconych ludzi do dużych miast,

- Spadek produkcji i redukcja etatów w istniejących najważniejszych zakładach pracy,
- Brak przekonania do korzystania z funduszy zewnętrznych, ze względu na koszty i czasotwórcze procedury,
- Słaba edukacja przedsiębiorców, strach przed prowadzeniem firmy ze względu na koszty i słabe przekonanie o pomyślności,
- Duża konkurencja gmin ościennych w zakresie turystyki i wypoczynku,
- Zły stan techniczny zabytków, niewyremontowane elewacje budynków,

#### **Szanse:**

- Odbudowa lub remont potencjalnych atrakcji turystycznych (Kaplica Św. Anny na Górze Krzyżowej, wieża Kościoła Ewangelickiego, Kaplica Św. Trójcy),
- Rozwój bazy noclegowej i gastronomicznej, w celu przejścia części turystów odwiedzających Kotlinę Kłodzką i zabezpieczenie dla organizowanych imprez,
- Moda na turystykę aktywną, wyjazdy poza miasto,
- Istniejące dobrze promowane atrakcje turystyczne, np. ścieżki rowerowe, tras spacerowe, zabytki, szlaki widokowe i inne,
- Rozpropagowanie możliwości prowadzenia wypoczynku zbiorowego (kolonie, zimowiska, oazy),
- Stworzenie ofert wypoczynku sobotnio- niedzielnego dla mieszkańców dużych miast,
- Zagospodarowanie znajdującego się na obrzeżach miasta stoku „Michałówki” na wyciąg narciarski,
- Częściowe złagodzenie bezrobocia przez zwiększenie miejsc pracy przy obsłudze ruchu turystycznego,
- Reklama walorów turystycznych na targach,
- Zrównoważony rozwój gminy – harmonijny rozwój w sferze gospodarczej, infrastrukturalnej, przestrzennej i przyrodniczej,
- Pozyskiwanie inwestorów z zewnątrz,
- Rozwój lecznictwa uzdrowiskowego opartego na zasobach wód mineralnych,
- Możliwości korzystania ze środków pomocowych w tym unijnych,

#### **Zagrożenia**

- Odływ młodych ludzi do większych miast i za granicę,
- Ubożenie społeczeństwa, wzrost bezrobocia,
- Skomplikowane procedury i niejasne wytyczne w zakresie środków pomocowych,

- Brak przekonania, zwłaszcza przedsiębiorców prywatnych, do korzystania ze środków pomocowych z tym unijnych.
- Brak stabilnej polityki finansowo- prawnej jednostek ze względu na ciągłą zmianę regulacji prawnych.
- Duży odsetek ludzi w wieku przedemerytalnym, bez szans na zatrudnienie,
- Degradacja moralna i przestępczość wynikające przede wszystkim z bezrobocia,
- Powstawanie dzikich wysypisk śmieci,
- Brak dostatecznego zaangażowania mieszkańców w działalność społeczną.

## 5. Wizja rozwoju Złotego Stoku

Posiadane przez Gminę Złoty Stok walory kulturowe, krajobrazowe, przyrodnicze niejako naturalnie predysponują ją w kierunku rozwoju aktywnej formy turystyki i sportu. Zauważyły to władze samorządowe w 2003 roku, podejmując stosowne działania prawne i organizacyjne dla wykorzystania gospodarczego tych walorów. Przystąpiono do opracowania Strategii Rozwoju Gminy, którą w 2004 roku uchwalono. Opracowania dokonał powołany przez Burmistrza Miasta Złoty Stok Zespół pod kierownictwem Zastępcy Burmistrza dr Wojciecha Giży. Jej zapisy zachowują ważność i nakreślają kierunek działania władzom samorządowym, w tym w zakresie kultury fizycznej. Zawarto to zarówno w celach strategicznych jak i w działaniach operacyjnych.

Zaproponowany w planie rozwój infrastruktury ma zapewnić mieszkańcom Złotego Stoku godne życie. Dotyczy to zarówno infrastruktury komunalnej, jak i turystycznej, rekreacyjnej, sportowej. Towarzyszyć temu będzie poprawa jakości usług zdrowotnych i bezpieczeństwa publicznego. Cechą charakterystyczną stanu docelowego jest wysokie zaangażowanie mieszkańców Złotego Stoku w życie publiczne poprzez stowarzyszanie się w organizacjach pozarządowych i pożytku publicznego.

W dziedzinie gospodarki, docelowo należy dążyć do pobudzenia przedsiębiorców, którzy mogą rozwinąć swoją działalność na bazie walorów Złotego Stoku. Rozwój gospodarczy przyczyni się do utworzenia nowych miejsc pracy, a tym samym do zmniejszenia bezrobocia i wzrostu zamożności mieszkańców. Będzie mieć również bardzo korzystny wpływ na wizerunek miasta.

Realizacja działań zawartych w planie ma nadać miastu rangę **wizytówki województwa dolnośląskiego**.

## 6. Arkusz planowania

### ZINTEGROWANE CELE STRATEGICZNE:

#### 1. SPOŁECZEŃSTWO

##### 1.1. Poprawa infrastruktury technicznej

###### Zadanie 1.1.1

Wymiana nawierzchni ulic i chodników.

Czas realizacji: działanie o charakterze ciągłym.  
Przewidywane koszty: kilkadziesiąt milionów złotych.  
Źródła finansowania: środki budżetu Gminy oraz zewnętrzne pomocowe, w tym unijne.

###### Zadanie 1.1.1a

Przebudowa ulicy Stawowej w Złotym Stoku

Czas realizacji: lata 2016-2022.  
Przewidywane koszty: 1052952 zł.  
Źródła finansowania: środki budżetu Gminy oraz zewnętrzne pomocowe, w tym unijne.

###### Zadanie 1.1.2

Wymiana i uzupełnienie oświetlenia ulicznego.

Czas realizacji: działanie o charakterze ciągłym wraz z rozbudową miasta. W obszarze obecnie istniejącym przewidywana modernizacja w latach 2010 – 2020.  
Przewidywane koszty: 500.000,- zł do 1.500.000 zł.  
Źródła finansowania: środki budżetu Gminy oraz zewnętrzne pomocowe, w tym unijne w zakresie przewidzianym.

###### Zadanie 1.1.3

Wymiana eternitowych pokryć dachowych.

Czas realizacji: 2015 – 2032r.  
Przewidywane koszty: 1.000.000,- zł do 1.300.000 zł.  
Źródła finansowania: środki budżetu Gminy oraz zewnętrzne pomocowe, w tym z funduszy ochrony środowiska oraz unijne.

#### **Zadanie 1.1.4.**

Budowa kotłowni.

Czas realizacji: 2010 – 2022r.  
Przewidywane koszty: 700.000,- zł do 1.000.000 zł.  
Źródła finansowania: środki budżetu Gminy oraz zewnętrzne pomocowe, w tym z funduszy ochrony środowiska oraz unijne. Możliwa budowa ciepłowni przez inwestora prywatnego.

#### **Zadanie 1.1.5.**

Budowa boiska wielofunkcyjnego.

Czas realizacji: 2010 – 2011r.  
Przewidywane koszty: ok. 2.600.000,- zł  
Źródła finansowania: środki budżetu Gminy przy dofinansowaniu z Unii Europejskiej.

#### **Zadanie 1.1.6.**

Budowa lokali socjalnych.

Czas realizacji: 2010 – 2022r.  
Przewidywane koszty: ok. 2.000.000,- zł  
Źródła finansowania: środki budżetu Gminy przy dofinansowaniu z Unii Europejskiej.

#### **Zadanie 1.1.6a**

Zagospodarowanie łącznika przy Samorządowym Zespole Szkół w Złotym Stoku do celów oświatowych, społecznych i administracyjnych.

Czas realizacji: 2016-2022r.  
Przewidywane koszty: ok. 3.500.000 zł  
Źródła finansowania: środki budżetu Gminy przy dofinansowaniu z Unii Europejskiej.

#### **Zadanie 1.1.7.**

Modernizacja stadionu sportowego.

Czas realizacji: 2010 – 2022r.  
Przewidywane koszty: ok. 120.000,- zł  
Źródła finansowania: środki budżetu Gminy , środki pomocowe krajowe i unijne.

### **Zadanie 1.1.8.**

Modernizacja kortu tenisowego.

Czas realizacji: 2010 – 2011r.  
Przewidywane koszty: ok. 30.000,- zł  
Źródła finansowania: środki budżetu Gminy , środki pomocowe krajowe i unijne.

### **Zadanie 1.1.9.**

Budowa Skateparku.

Czas realizacji: 2013 – 2022r.  
Przewidywane koszty: 100.000,- zł do 350.000,-zł  
Źródła finansowania: środki budżetu Gminy , środki pomocowe krajowe i unijne.

### **Zadanie 1.1.10.**

Budowa boiska do piłki plażowej.

Czas realizacji: 2011 – 2012r.  
Przewidywane koszty: 12.000,- zł do 15.000,-zł  
Źródła finansowania: środki budżetu Gminy , środki pomocowe krajowe i unijne.

### **Zadanie 1.1.11.**

Budowa i modernizacja placów zabaw.

Czas realizacji: 2012 – 2022r.  
Przewidywane koszty: 25.000,- zł do 35.000,-zł  
Źródła finansowania: środki budżetu Gminy , środki pomocowe krajowe i unijne.

### **Zadanie 1.1.12.**

Modernizacja i doposażenie świetlicy przy kościele parafialnym.

Czas realizacji: 2011 – 2013 rok.  
Przewidywane koszty: ok. 100.000,- zł / rok  
Źródła finansowania: środki beneficjenta, środki pomocowe krajowe i unijne.

### **Zadanie 1.1.13.**

Odnawialne źródła energii.

Czas realizacji: 2011 – 2022 rok.  
Przewidywane koszty: ok. 70.000,- zł / rok  
Źródła finansowania: środki beneficjenta, środki pomocowe krajowe i unijne.



### **Zadanie 1.1.13**

Wymiana sposobu ogrzewania na bardziej sprzyjające środowisku.

Czas realizacji: 2011 – 2022 rok.  
Przewidywane koszty: ok. 100.000,- zł / rok  
Źródła finansowania: środki beneficjenta, środki pomocowe krajowe i unijne.

### **Zadanie 1.1.14.**

Rozbudowa i modernizacja sieci wodno- kanalizacyjnej.

Czas realizacji: 2011 – 2022 rok  
Przewidywane koszty: 1.000.000.- 3.000.000 zł  
Źródła finansowania: środki budżetu Gminy , środki pomocowe krajowe i unijne.

## **1.2. Rozwój społeczeństwa**

### **Zadanie 1.2.1.**

Budowa miejskiej/gminnej sieci szerokopasmowej (w dobie szybkiego postępu cywilizacyjnego niezbędnym jest zapewnienie szybkiego i pewnego dostępu do informacji. Obecnie jej najlepszym źródłem jest Internet. Sieć stwarza możliwość udostępniania nowych usług na przyszłość takich jak np. monitoring, szybszy Internet w jednostkach takich jak szkoła, lepsza wymiana danych, telelekcje, telekonferencje.

Czas realizacji: 2014 – 2022 rok.  
Przewidywane koszty: 700.000,- zł - 1.000.000 zł.  
Źródła finansowania: środki budżetu Gminy , środki pomocowe krajowe i unijne.  
Możliwa realizacja sieci przez podmiot prywatny.

### **Zadanie 1.2.2.**

Prowadzenie kursów przysposobienia zawodowego w tym nauki języków obcych dla poszukujących pracy.

Czas realizacji: 2011 – 2022 rok.  
Przewidywane koszty: ok. 300.000,- zł .  
Źródła finansowania: środki budżetu Gminy , środki pomocowe krajowe i unijne.

### **Zadanie 1.2.3.**

Poszerzenie oferty działalności kulturalnej CKiP (np. bezpłatne kursy tańca, nauka sztuk walki, nauka gry na instrumentach muzycznych)

Czas realizacji: 2011 – 2022 rok.  
Przewidywane koszty: ok. 50.000,-zł / rok.  
Źródła finansowania: środki budżetu Gminy , środki pomocowe krajowe i unijne.

### **Zadanie 1.2.4.**

Organizowanie imprez promujących tzw. „wysoką kulturę”.

Czas realizacji: 2011 – 2022 rok.  
Przewidywane koszty: ok. 10.000,-zł / rok.  
Źródła finansowania: środki budżetu Gminy , środki pomocowe krajowe i unijne.

### **Zadanie 1.2.5.**

Organizacja czasu wolnego (wakacje i ferie).

Czas realizacji: 2011 – 2022 rok.  
Przewidywane koszty: ok. 10.000,-zł / rok.  
Źródła finansowania: środki budżetu Gminy , środki pomocowe krajowe i unijne.

### **Zadanie 1.2.6.**

Zwiększenie oferty zajęć pozalekcyjnych.

Czas realizacji: 2011 – 2022 rok.  
Przewidywane koszty: ok. 15.000,-zł / rok.  
Źródła finansowania: środki budżetu Gminy , środki pomocowe krajowe i unijne.

### **Zadanie 1.2.7.**

Rozszerzenie działalności CKiP o działalność proekologiczną.

Czas realizacji: 2011 – 2022 rok.  
Przewidywane koszty: ok. 5.000,-zł / rok.  
Źródła finansowania: środki budżetu Gminy , środki pomocowe krajowe i unijne.

### **Zadanie 1.2.8.**

Utworzenie i realizacja projektów oraz programów edukacyjnych z zakresu dziedzictwa kulturowego, historycznego i walorów przyrodniczych Ziemi Złotostockiej.

Czas realizacji: 2011 – 2022 rok.  
Przewidywane koszty: ok. 5.000,-zł / rok.  
Źródła finansowania: środki budżetu Gminy , środki pomocowe krajowe i unijne.

### **Zadanie 1.2.9.**

Zwiększenie liczby imprez sportowo – rekreacyjnych.

Czas realizacji: 2011 – 2022 rok.  
Przewidywane koszty: ok.50.000,-zł / rok.  
Źródła finansowania: środki budżetu Gminy , środki pomocowe krajowe i unijne.

### **Zadanie 1.9.10.**

Budowa obiektów sportowo- rekreacyjno- wypoczynkowych bądź kulturowych na terenie „Wiśniowego sadu”

Czas realizacji: 2011 – 2022 rok  
Przewidywane koszty: 1.000.000.- 3.000.000 zł  
Źródła finansowania: środki budżetu Beneficjenta , środki pomocowe krajowe i unijne.

## **1.3. Poprawa bezpieczeństwa**

### **Zadanie 1.3.1**

Budowa monitoringu dla miasta Złoty Stok

Czas realizacji: 2012 – 2022 rok.  
Przewidywane koszty: ok. 150.000,-zł.  
Źródła finansowania: środki budżetu Gminy , środki pomocowe krajowe i unijne.

### **Zadanie 1.3.2.**

Zakup i montaż fotoradaru (na drodze krajowej nr 46).

Czas realizacji: 2013 – 2022 rok.  
Przewidywane koszty: ok. 200.000,-zł / rok.  
Źródła finansowania: środki budżetu państwa i unijne.

### **Zadanie 1.3.3.**

Montaż progów zwalniających na terenie miasta.

Czas realizacji: 2011 – 2022 rok.  
Przewidywane koszty: ok. 5.000,-zł / rok.  
Źródła finansowania: środki budżetu Gminy.

## **2. PRZEDSIĘBIORCZOŚĆ**

### **2.1. Tworzenie i rozwój mikroprzedsiębiorstw.**

#### **Zadanie 2.1.1.**

Rozwój działalności okołorolniczej.

Podejmowanie i wprowadzanie do realizacji działań w zakresie produkcji i usług okołorolniczej dla tworzenia dodatkowych źródeł dochodu dla rolników.

Czas realizacji: 2011 – 2022 rok.  
Przewidywane koszty: ok. 50.000,-zł / rok.  
Źródła finansowania: środki pomocowe unijne i krajowe, środki własne beneficjenta.

#### **Zadanie 2.1.2**

Rozwój bazy hotelarsko – gastronomicznej i agroturystycznej.

Czas realizacji: 2011 – 2022 rok.  
Przewidywane koszty: ok. 250.000,-zł / rok.  
Źródła finansowania: środki pomocowe unijne i krajowe, środki własne beneficjenta.

#### **Zadanie 2.1.3**

Rozwój pozostałej działalności związanej z mikroprzedsiębiorstwami.

Czas realizacji: 2010 – 2022 rok.  
Przewidywane koszty: ok. 250.000,-zł / rok.  
Źródła finansowania: środki pomocowe unijne i krajowe, środki własne beneficjenta.

### **2.2. Reprezentacja Złotego Stoku i wspierania rozwoju przedsiębiorczości.**

#### **Zadanie 2.2.1**

Opracowanie oferty inwestycyjnej oraz aktywne poszukiwanie inwestorów (Głównie do zagospodarowania centrum miasta)

Czas realizacji: 2011 – 2022 rok.  
Przewidywane koszty: ok. 2.000,-zł / rok.  
Źródła finansowania: środki gminne, środki pomocowe unijne i krajowe.

### **Zadanie 2.2.2.**

Dostosowanie kierunków kształcenia w szkołach średnich dla potrzeb miasta Złoty Stok.

W tym zakresie przewidziany jest udział Gminy jako aktywnego członka Powiatowej Rady Zatrudnienia w zakresie analizy rynku pracy i zgłaszania potrzeb lokalnych przedsiębiorców co do kierunków kształcenia.

### **Zadanie 2.2.3**

Wprowadzenie do programów szkolnych elementów praktycznego kształcenia podstaw przedsiębiorczości.

W tym zakresie przewidziany jest udział Gminy jako jednostki aktywnej w przekazie informacji i prowadzeniu zajęć dla zobrazowania relacji przedsiębiorca a administracja publiczna.

## **3. TURYSTYKA I WYPOCZYNEK**

### **3.1. Zagospodarowanie turystyczne Złotego Stoku**

#### **Zadanie 3.1.1.**

Budowa ścieżki Nordic Walking

Czas realizacji:	2010 rok.
Przewidywane koszty:	ok. 52.000,-zł.
Źródła finansowania:	środki gminne, środki pomocowe unijne i krajowe.

#### **Zadanie 3.1.2.**

Modernizacja ścieżek spacerowych, rowerowych i tras narciarstwa biegowego.

Czas realizacji:	2010 - 2022 rok.
Przewidywane koszty:	ok. 2.000,-zł./rok.
Źródła finansowania:	środki gminne, środki pomocowe unijne i krajowe.

#### **Zadanie 3.1.3.**

Rewitalizacja budynku ratusza i jego bezpośredniego otoczenia (zieleni).

Czas realizacji:	2010 - 2022 rok.
Przewidywane koszty:	ok.600.000,-zł.
Źródła finansowania:	środki gminne.

#### **Zadanie 3.1.4.**

Remonty elewacji i dachów kamienic miejskich.

Czas realizacji: zadanie o charakterze ciągłym.  
Przewidywane koszty: średnio ok. 150.000,- zł / rok  
Źródła finansowania: środki budżetu Gminy , środki pomocowe krajowe i unijne.

#### **Zadanie 3.1.5.**

Remont przystanku PKS.

Czas realizacji: 2011- 2022 rok.  
Przewidywane koszty: ok. 15.000,- zł .  
Źródła finansowania: środki budżetu Gminy.

#### **Zadanie 3.1.6.**

Wymiana i uzupełnienie ławek i koszy na śmieci na terenie miasta.

Czas realizacji: zadanie o charakterze ciągłym.  
Przewidywane koszty: średnio ok. 1.500,- zł / rok  
Źródła finansowania: środki budżetu Gminy.

#### **Zadanie 3.1.7**

Budowa parkingów na terenie miasta.

Czas realizacji: 2012 - 2022 rok..  
Przewidywane koszty: ok. 1.500.000,- zł .  
Źródła finansowania: środki budżetu Gminy.

#### **Zadanie 3.1.8**

Zagospodarowanie obiektów zabytkowych do celów turystyczno – gospodarczych, w tym: mennica, kościół poewangelicki, kaplica św. Trójcy.

Czas realizacji: 2014 - 2022 rok..  
Przewidywane koszty: ok. 6.700.000,- zł .  
Źródła finansowania: środki budżetu Gminy, środki pomocowe krajowe i unijne.

#### **Zadanie 3.1.9**

Otwarcie i promocja szlaku Solidarności Polsko – Czeskiej.

Czas realizacji: 2015 - 2022 rok..  
Przewidywane koszty: ok. 6.500,- zł .  
Źródła finansowania: środki budżetu Gminy, środki pomocowe krajowe i unijne.

### **Zadanie 3.1.10**

Budowa pola golfowego

Czas realizacji: 2015 – 2022 rok.  
Przewidywane koszty: 1.000.000 zł. – 1.500.000,- zł  
Źródła finansowania: środki budżetu Gminy , środki pomocowe krajowe i unijne.  
Możliwa realizacja inwestycji przez podmiot prywatny.

### **Zadanie 3.1.11**

Budowa szaletu miejskiego

Czas realizacji: 2012 – 2022 rok.  
Przewidywane koszty: ok.50.000 zł.  
Źródła finansowania: środki budżetu Gminy.

### **Zadanie 3.1.12**

Budowa basenu krytego

Czas realizacji: 2015 – 2022 rok.  
Przewidywane koszty: 5.000.000 – 6.000.000,- zł. zł.  
Źródła finansowania: środki budżetu Gminy, środki pomocowe krajowe i unijne.

### **Zadanie 3.1.13**

Utworzenie produktu turystycznego pn „Szlak Złotych Miast” (we współpracy ze Złotoryja i Złotymi Harami).

Czas realizacji: 2013 – 2022 rok.  
Przewidywane koszty: ok. 50.000,- zł.  
Źródła finansowania: środki budżetów Gmin, środki pomocowe krajowe i unijne.

### **Zadanie 3.1.14**

Remont pieców wapienniczych

Czas realizacji: 2014 – 2022 rok.  
Przewidywane koszty: ok. 1.500.000,- zł.  
Źródła finansowania: środki budżetu Gminy, środki pomocowe krajowe i unijne.

### **Zadanie 3.1.15**

Wykorzystanie źródeł wody naturalnej w celach leczniczych.

Czas realizacji: 2014 – 2022 rok.  
Przewidywane koszty: ok. 5.000.000,- zł.  
Źródła finansowania: środki beneficjenta, środki pomocowe krajowe i unijne.

### **Zadanie 3.1.16**

Rozbudowa infrastruktury ogrodów działkowych.

Czas realizacji: 2012 – 2015 rok.  
Przewidywane koszty: ok. 200.000,- zł.  
Źródła finansowania: środki beneficjenta, środki pomocowe krajowe i unijne.

### **Zadanie 3.1.17**

Odtworzenie wyrobisk kopalnianych dla celów turystycznych.

Czas realizacji: 2014 – 2022 rok.  
Przewidywane koszty: ok. 1.500.000,- zł.  
Źródła finansowania: środki beneficjenta, środki pomocowe krajowe i unijne.

### **Zadanie 3.1.18**

Odtworzenie niefunkcjonującego torowiska i zagospodarowanie go dla celów turystycznych.

Czas realizacji: 2013 – 2022 rok.  
Przewidywane koszty: ok. 300.000,- zł.  
Źródła finansowania: środki budżetu Gminy, środki pomocowe krajowe i unijne.

### **Zadanie 3.1.19**

Odtworzenie istniejących obiektów małej architektury- pomników.

Czas realizacji: 2011 – 2022 rok  
Przewidywane koszty: 40.000 zł  
Źródła finansowania: środki budżetu Gminy , środki pomocowe krajowe i unijne.

### **Zadanie 3.1.20**

Turystyczne zagospodarowanie Owczych Stawów

Czas realizacji: 2011 – 2015 rok  
Przewidywane koszty: 50.000 zł  
Źródła finansowania: środki budżetu Gminy , środki pomocowe krajowe i unijne.

### **Zadanie 3.1.21**

Utworzenie Izby Pamięci Historii Złotego Stoku

Czas realizacji: 2011 – 2022 rok  
Przewidywane koszty: 500.000 zł  
Źródła finansowania: środki budżetu Gminy , środki pomocowe krajowe i unijne.



## **3.2. Promocja Gminy**

### **Zadanie 3.2.1**

Modernizacja gminnej strony internetowej.

Czas realizacji: 2010- 2022 rok.  
Przewidywane koszty: ok.15.000,- zł.  
Źródła finansowania: środki budżetu Gminy.

### **Zadanie 3.2.2**

Cykliczne wydawanie materiałów promujących produkty turystyczne Złotego Stoku.

Czas realizacji: charakter ciągły zadania.  
Przewidywane koszty: ok. 10.000,- zł / rok.  
Źródła finansowania: środki budżetu Gminy, środki pomocowe krajowe i unijne.

### **Zadanie 3.2.3**

Opracowanie loga i gadżetu Złotego Stoku, jego produkcja.

Czas realizacji: opracowanie – 2011-2022 rok. Produkcja w miarę potrzeb.  
Przewidywane koszty: 10.000,- zł / rok.  
Źródła finansowania: środki budżetu Gminy, środki pomocowe krajowe i unijne.

### **Zadanie 3.2.4**

Wydanie kroniki Złotego Stoku

Czas realizacji: 2011 – 2022 rok  
Przewidywane koszty: 120.000,- zł / rok.  
Źródła finansowania: środki budżetu Gminy, środki pomocowe krajowe i unijne.

**ZŁOTY STOK**  
**Miasto Złotej Przygody**



Plan Odnowy Miasta Złoty Stok został przyjęty podczas zebrania mieszkańców dnia 29 kwietnia 2010 roku.

Przewodniczący Rady  
*Waldemar Niegowski*  
Waldemar Niegowski