


PLAN ODNOWY



ZŁOTEGO STOKU

Miasta Złotej Przygody

SPISTRESCI

1. Wstep	3
2. Charakterystyka miejscowosci	4
2.1. Polozenie i dostepnosc komunikacyjna	4
2.2. Historia Zlotego Stoku	6
2.3. Struktura przestrzenna miejscowosci	8
3. Inwentaryzacja zasobow	13
3.1. Dziedzictwo kulturowe	13
3.2. Zasoby przyrodnicze	23
3.3. Atrakcje turystyczne	27
3.4. Obiekty uzytecznosc publicznej	33
3.5. Infrastruktura spoleczna	34
3.5.1. Administracja	34
3.5.2. Edukacja i wychowanie	37
3.5.3. Kultura	39
3.5.4. Pomoc spoleczna	40
3.6. Infrastruktura techniczna	42
3.6.1. Gospodarka wodno - sciekowa	42
3.6.2. Gospodarka odpadami	42
3.6.3. Gospodarka cieplna	44
3.6.4. Telekomunikacja	44
3.7. Kapital spoleczny	46
3.7.1. Centrum Kultury i Promocji.....	46
3.7.2. Zlotostocki Klub Sportowy „Unia Zloty Stok”.....	47
3.7.3. Klub kolarstwa gorskiego „KTM Racine Team Zloty Stok”.	48
3.7.4. Stowarzyszenie „Klub Turystyki i Sportow samochodowych 4 x 4”.....	49
3.7.5. Kolo Lowieckie „Jawornik”.....	50
3.7.6. Stowarzyszenie „Pomocna Dlon”.....	50
3.7.7. Stowarzyszenie „Ochotnicza Straz Pozarna w Zlotym Stoku”.....	51
3.7.8. Samorzadowy Zespól Szkól w Zlotym Stoku.....	52
3.7.9. Parafia Rzymsko – Katolicka.....	54
4. Analiza SWOT	56
5. Wizja rozwoju Zlotego Stoku	59
6. Arkusz planowania	60

1. Wstęp

Plan Odnowy Złotego Stoku, jest dokumentem zgodnym ze Strategia Rozwoju Gminy i innymi dokumentami strategicznymi o charakterze lokalnym, regionalnym, krajowym. Jest podstawowym dokumentem stanowiącym załącznik do wniosków aplikacyjnych o środki krajowe i zewnętrzne w tym unijne.

Plan Odnowy Złotego Stoku, to dokument, który określa strategię działań w sferze społeczno- gospodarczej. Jest jednym z elementów wpływających na rozwój, odnowę miasta oraz poprawę warunków pracy i życia mieszkańców.

Niniejsze opracowanie zawiera charakterystykę miejscowości, jej historii, która ukazuje bogatą przeszłość miasta, analizę zasobów krajobrazowych, analizę SWOT czyli mocne i słabe strony miejscowości, szanse i zagrożenia, planowane kierunki rozwoju, a także planowane przedsięwzięcia wraz harmonogramem planowanych działań.

Plan Odnowy Złotego Stoku ma przede wszystkim przyczynić się do podniesienia standardu życia i pracy we wskazanej miejscowości poprzez m.in. realizację określonych priorytetowych inwestycji. Planowane przedsięwzięcia mają zaktywizować mieszkańców do działań pro społecznych, a w konsekwencji przyczyni się do podniesienia atrakcyjności całego miasta. Poszczególne inwestycje wskazane poniżej mają mieć na celu odnowę całej miejscowości przyczyniając się tym samym do podniesienia morale jej mieszkańców, a także polepszenia warunków bytowych.

Plan ten jest dokumentem otwartym, który w zależności od potrzeb i uwarunkowań finansowych będzie mógł być aktualizowany w każdym czasie.

Tak przyjęte rozwiązanie pozwala także na pewną swobodę, w zakresie uwzględniania nowych działań, a także zmianę kolejności ich realizacji w latach 2007-2015 w zależności od uruchomienia i dostępu do funduszy strukturalnych.

2. Charakterystyka miejscowości

2.1. Położenie i dostępność komunikacyjna

Miasto Złoty Stok oraz 5 wiejskich jednostek – Makolno, Plonica, Blotnica, Laski i Chwalisław tworzą strefę osadniczą gminy Złoty Stok. Gmina Złoty Stok leży na południowym krańcu województwa dolnośląskiego, w pasie pogranicza z województwem opolskim i Republiką Czeską. Gmina należy terytorialnie do powiatu ząbkowickiego i sąsiaduje z gminami: Ladek Zdrój, Klodzko, Bardo Śląsk, Kamieniec Ząbkowicki, Paczków oraz Bila Voda w Republice Czeskiej.

Miasto Złoty Stok położone jest na południowo – wschodnim obrzeżu obszaru gminy i zajmuje obszar 773 ha. Jego południowa część leży w Górach Złoty, natomiast centrum miasta znajduje się na Podgórzu Sudeckim.



Gmina Złoty Stok, opracował S. Goldyn

Złoty Stok aktualnie pozbawiony jest połączeń kolejowych. Od 27 lipca 1989r. wstrzymano kolejowy transport osobowy, a od 07 lipca 197r. transport towarowy. Połączenia kolejowe możliwe są jedynie z miejscowości h: Kamienna Zabkowickiego, Klodzka i Paczkowa.

Przez miasto Złoty Stok przebiega droga krajowa nr 46 (Szczekociny – Częstochowa – Opole – Klodzko) oraz wojewódzka nr 390 (Kamieniec Zabkowic i – Ladek Zdrój) dzięki czemu jest dogodnie połączenie z południową częścią Polski. Istniejący układ komunikacyjny pozwala ze Złotego Stoku liniami PKS bezpośrednio dostać się do Ładka Zdroju, Kudowy Zdroju, Walbrzycha, Wrocławia, Opola, Katowic, Częstochowy, Krakowa, Mielca oraz Warszawy.

Od 2009r. powiązania transgraniczne z Republiką Czeską ułatwia drogowe przejście graniczne Złoty Stok – Bila Voda, które w latach 1996 - 2009r. można było jedynie przekraczać pieszo, na rowerach i pojazdach jednośladowych o pojemności do 50 cm³. Obecnie przejeżdżać mogą pojazdy o dopuszczalnym tonażu do 3,5 ton nowo wybudowana droga asfaltowa w 2009 roku.

2.2. Historia Złotego Stoku

Złoty Stok ma bardzo bogatą, kilkusetletnią historię. Miasto swoje powstanie zawdzięcza złozom rud polimetalicznych, z których już we wczesnym średniowieczu potrafiono wytopić złoto. Niemieccy kronikarze i historycy wskazywali rok 933 jako początek tutejszego górnictwa. Zapoczątkowanie istnienia Złotego Stoku przypisywali jednak Słowianom.

Pierwsze dane historyczne konkretyzujące dzieje Złotego Stoku i najbliższej okolicy pochodzą z drugiej połowy XIII wieku. Najstarszy zachowany dokument pochodzi z 1273 roku. Został on wydany przez księcia wrocławskiego Henryka IV klasztorowi cystersów z Kamienia Zabkowickiego, a dotyczył nadania przywileju na poszukiwania górnicze w okolicach Złotego Stoku.

Wraz z rozwojem górnictwa i hutnictwa wzrastało znaczenie osady Złoty Stok oraz nadawane mu przywileje. Najbardziej znaczące było nadanie praw miejskich, jednak dzisiaj trudno jest ustalić dokładną datę tego wydarzenia. Z zachowanych dokumentów wynika, że Złoty Stok jako „miasto, w którym pozyskuje się złoto” wymienione zostało w roku 1344. Faktem jest natomiast uroczyste odnowienie praw miejskich, którego dokonał książę ziębicki Henryk Starszy w 1491 roku. Tym samym Złoty Stok otrzymał herb i sztandar oraz potwierdzenie statusu Wolnego Miasta Górniczego. Wydarzenie to rozpoczyna najwspanialszy okres w dziejach miasta. Wzrastające wydobycie złota zwraca uwagę najbogatszych rodów Europy, m.in. włoskiej rodziny bankierskiej- Fuggerów, do których należała najbardziej wydajna kopalnia- „Złoty Osioł” i kamienice w Rynku.

W 1502 roku książę ziębicki nadał Złotemu Stokowi prawo bicia monet. Następstwem tego w 1507 roku, było przeniesienie z Zabkowic urzędu mennicznego i wybudowanie w 1520 roku mennicy (Plac Koscielny 1). Mennica zakończyła swoją działalność po 100 latach, w 1620 roku.

Po wyczerpaniu się złóż w 1675 roku ostatecznie zaniechano wydobycia rud złotonosnych. Pod koniec XVII wieku prowadzono prace nad pozyskaniem arsenu, które zakończyły się sukcesem. W 1709 roku na bazie tutejszych rud arsenu uruchomiono produkcję arseniku na skalę przemysłową. Dzięki temu Złoty Stok stał się kolebką światowej metalurgii arsenu. Produkcja ta prowadzona była do roku 1962. jako produkt uboczny otrzymywano złoto.

Historia Złotego Stoku to również historia zmian społecznych zachodzących w Europie (wojny, zarazy, prądy reformatorskie) i lokalnych wydarzeń (pożary, katastrofy

górnictwa i przy produkcji prochu strzelniczego, choroby wywołane arsenem). Często były też rabunki, do których dochodziło m. in. z chęci posiadania złota i łatwości napadu, ponieważ Złoty Stok był miastem otwartym.

W okresach zastoju wiodących galezi produkcji mieszkańcy Złotego Stoku starali się rozwijać inne formy zarobkowania. Jedną z nich jest turystyka i dążenie do utworzenia uzdrowiska na bazie wód zdrojowych. Rozwój turystyki początkowo letniskowej, z czasem też zimowej nastąpił po założeniu w 1880 roku Towarzystwa Upiększania Złotego Stoku. W 1912 roku wybudowano pierwsze sanatorium (ul. Sienkiewicza 9), a w roku 1913 jedno ze źródeł uznano za wodę źródłaną o właściwościach leczniczych, tym samym miasto na krótko stało się kurortem. Dalszy znaczący rozwój w kierunku kurortownictwa uzdrowiskowego przerwała I wojna światowa.

W roku 1920 zakończono dźwazenie sztolni Gertruda, wybudowano kopalnię o łamacz rudy, powstaje Śląska Szkoła Lesna i zakład doświadczalny produkcji środków ochrony roślin. Jest to zapowiedź nowego okresu rozwoju Złotego Stoku, który przerywa II Wojna Światowa. Od 1945 roku Złoty Stok był miastem wydzielonym z siedzibą Miejskiej Rady Narodowej.

Gmina Złoty Stok w dzisiejszych granicach administracyjnych funkcjonuje od 01 stycznia 1973 roku.

2.3. Struktura przestrzenna miejscowosci

Struktura przestrzenna miasta tworzyła się na przestrzeni ubiegłych wieków, na etapie intensywnego rozwoju, jako osrodka górnictwa złota i rud arsenu, preznego osrodka przemysłowego, a także znanej i odwiedzanej miejscowosci wypoczynkowej i turystycznej.

Poludniowa czesc obszaru miasta zajmuje zwarty kompleks lesny, który porasta Góry Złote. Jest to obszar naturalnego krajobrazu górskiego, ze śladami dawnych sztolni i hald, zwiazanych z eksploatacja w przeszlosci rudy złota i arsenu. W tym kompleksie znajdują się liczne szczyty Gór Złotych m.in.: Kikol (671 m n.p.m.), Mikowa (572 m n. p.m.), Ciecierza (654 m n. p. m.) Pustelnia (393 m n. p. m.).



Szczyty Gór Złotych, fot. E. Słwko

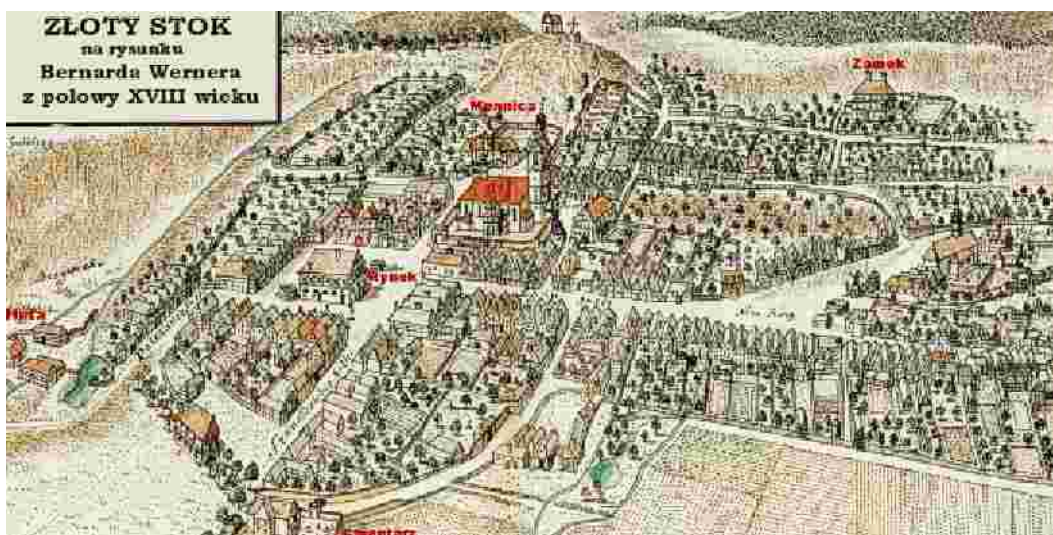


Szczyty Gór Złotych, fot. E. Słwko

Bezpośrednio na północnym obrzeżu zalesionego pasma górskiego usytuowana jest zabudowa miejska. Jej głównym trzonem jest zabytkowy układ śródmiejski. Wokół Rynku zgrupowana jest zwarta zabudowa mieszkaniowo – usługowa tworząca dzielnicę śródmiejską z licznymi obiektami zabytkowymi wpisanymi do rejestru zabytków i ujętymi w wykazie obiektów zabytkowych. Ta część zabudowy miasta jest harmonijnie wkomponowana w krajobraz naturalny.



Rynek z wieży kościoła ewangelickiego, fot. E. Słówko



Plan B. Wernera z XVIII w. – źródło strona www.zlotystok.pl



ul. Wojska Polskiego, widok z wieży kościoła poewangelickiego, fot. E. Słwko

Zabudowa willowa, wkraczająca w obszar lesny w południowej części miasta, powstała w okresie rozwoju w XIX wieku Złotego Stoku jako osrodka wczasowo – letniskowego.



ul. Lesna, widok z wieży kościoła poewangelickiego, fot. E. Słwko

Całość obszaru miasta podzielona jest na dwie części przez drogę krajową nr 46. Obszar położony na północ od drogi krajowej, posiada odmienne cechy krajobrazowe, ponieważ są one położone poza górskim obszarem Sudetów Wschodnich. Jest to obszar prawie płaski. Ta część miasta pod względem funkcjonalnym i przestrzennym dzieli nieczynna linia kolejowa na część zachodnią i wschodnią. Część zachodnią to rozległy kompleks zabudowy mieszkaniowej wielo i jednorodzinnej oraz zespół usług publicznych (szkoła podstawowa i gimnazjum, przedszkole, przychodnie zdrowia, poczta, stadion sportowy). Silna pozycja funkcjonujących Zakładów Tworzyw i Farb i rozwijający się przemysł były w latach 70-tych i 80-tych motorem intensywnego rozwoju wielorodzinnego i jednorodzinnego budownictwa mieszkaniowego, skupionego obecnie w rejonie ul. 3 Maja.



ul. 3 Maja i osiedle Chemików, widok z wieży kościoła poewangelickiego, fot. E. Słwko

Rozwinięte na terenie miasta górnictwo pociągało za sobą intensywny rozwój przemysłu w XVII i XIX wieku. Kompleks dawnych przemysłowych hut i innych zakładów produkcyjnych ukształtował się szerokim pasmem w północno – wschodniej części miasta, w dolinie potoku Trujaca. Ten obszar to jednorodny funkcjonalnie kompleks zabudowy przemysłowej spółek: Złoty Stok Farby, Złoty Stok Tworzywa, Termex i Umewar wraz z zespołem składowisk odpadów.

Rozległa panorama zabytkowego układu miasta z zalesionymi szczytami górskimi w tle stanowi charakterystyczny, nader atrakcyjny widok z tras komunikacyjnych, wiodących do miasta ze wszystkich stron.



Panorama Złotego Stoku, fot. E. Słowko



Panorama Złotego Stoku, fot. S. Goldyn

3. Inwentaryzacja zasobów

3.1. Dziedzictwo kulturowe

W Złotym Stoku sklasyfikowane jest 198 obiektów zabytkowych, w tym 13 wpisanych jest do rejestru zabytków. Na terenie miasta obowiązuje strefa ścisłej ochrony konserwatorskiej (strefa „A”), która obejmuje układ urbanistyczny śródmieścia, wpisany od 01.09.1959r. do Rejestru Zabytków pod nr 627, oraz strefa konserwatorska „B”, która obejmuje zespół zabudowy mieszkaniowo – usługowej, wraz z nieczynnym cmentarzem w rejonie ul. 3 Maja i zespół zabudowy mieszkaniowej, jednorodzinnej rejonie ulic: Wolności, Sienkiewicza i Lesnej. Strefa ścisłej ochrony konserwatorskiej obejmuje najcenniejsze zabytki Złotego Stoku z przed 1344r. do ok. 1765r.

Ochrona konserwatorska objęte są też stanowiska archeologiczne. W Złotym Stoku są to 4 kute ręcznie sztolnie, wpisane do rejestru zabytków.



Sztolnia Gertruda

Zabytki wpisane do rejestru zabytków:

1. Kaplica/kościół cmentarny p.w. Świętej Trójcy, ul. 3 Maja 17


Kościół p. w. sw. Trójcy zbudowany w 1583 roku jako kaplica cmentarna przez ewangelików. W latach 1687 - 1698 był ich kościołem parafialnym. Później pełnił rolę kaplicy na cmentarzu katolickim. Zbudowany w stylu późno gotyckim był wielokrotnie przebudowywany, po raz ostatni w 1927 roku. Rokokowy ołtarz wewnątrz kościoła pochodzi z 1902 roku. Obok renesansowego portalu zachowały się płyty nagrobne ostatniego opata i przeora kamienieckiego zakonu cystersów.



Kościół sw. Trójcy, fot. W. Goldyn

2. Zespół kościelny kościoła parafialnego, Skwer J.P. II 3

Kościół parafialny p. w. Niepokalanego Poczęcia Najświętszej Panny Marii zbudowany w latach 1875-76, konsekrowany w 1883 roku. Wcześniej znajdował się w tym miejscu kościół p. w. Zwiastowania Najświętszej Marii Panny urządzony, w 1708 roku, w budynku Cesarskiego Urzędu Górniczego. Budowla jednonawowa na planie krzyża z wysoką wieżą i dwoma kaplicami bocznymi zbudowana w stylu neogotyckim. Przed kościołem figura św. Jana Nepomucena z 1786 roku.



Kościół parafialny, fot. D. Charleza



Kościół parafialny, fot. S. Goldyn

3. Mennica, Plac Kościelny 2

Budynek mennicy zbudowany został w 1520 roku przez Karola I księcia ziebicko-olesnickiego z rodu Podiebradów. Mennica biła do 1621 roku guldery i dukaty z miejscowego złota oraz srebrne grosze, krajcary i talary. Były na nich imiona i wizerunki: książąt ziebicko-olesnickich, czeskich arystokratów z rodu Rosenbergów i książąt brzesko-legnickich. Ze względu na ilość bitych w niej złotych monet była to wówczas

największa mennica książęca na Śląsku. Później w tym budynku mieścił się książęcy i cesarski Urząd Górniczy, a w latach 1769 - 1779, Wyższy Urząd Górniczy zarządzający wszystkimi kopalniami na Śląsku



Mennica, fot. W. Goldyn

4. Kościół ewangelicki p.w. Najświętszego Zbawiciela, Plac Kościelny 1

Kościół p.w. św. Krzysztofa, patrona miejscowych górników, zbudowany został w latach 1513 - 1517 (wieża pochodzi z 1543 roku) na miejscu dawnego kościoła miejskiego, istniejącego już w XIV wieku. Odbudowany, po pożarze z 1638 roku, jako kościół ewangelicki (od 1536 roku) zmienił wezwanie na Chrystusa Zbawiciela. Budowla w stylu renesansowym. Wejście pod wieżą z portalem zdobionym herbami Złotego Stoku i księstwa ziebicko-olesnickiego, w kruchcie za nim znajdują się płyty nagrobne z XVI wieku.



Wieża kościoła poewangelickiego, fot. S. Goldyn

5. Kamienica nr 20 w Rynku (Fuggera).

Budynek zbudowany około 1520 roku. Wraz z dwoma sąsiednimi stanowił siedzibę spółki Fuggerów, zarządzająca ich kopalniami złota w Złotym Stoku. Były to najokazalsze budynki w rynku miasta. Odbudowany, po wielkim pożarze miasta 1638 roku, zachował swój pierwotny układ renesansowy i barokową fasadę z okazałym szczytem. W sąsiednim budynku, od 1749 do 1945 roku, mieściła się szkoła ewangelicka.



6. Kamienica przy ul. Rynek 11

Kamienica gotycka z XV w., przebudowana w XVIII w. i ostatecznie w 1879 r. Posiada gotyckie sklepienie piwnic i dobrze zachowany układ z XVIII w.



Zabytkowy budynek przy ul. Rynek 11, fot. S. Goldyn

7. Kamienica przy ul. Wojska Polskiego 1

Budynek w stylu eklektycznym, wybudowany w 1870 r., mieszczący znany przed wojną Hotel "Pod Czarnym Orłem"

8. Dom mieszkalny ul. Wojska Polskiego 2.

Kamienica zbudowana w 1895 roku jako siedziba właściciela kopalni "Reicher Trost" i huty arseniku Hermana Güttlera. W pomieszczeniu na parterze, z wejściem od strony rynku, znajdował się kantor handlowy firmy. Wcześniej znajdował się w tym miejscu budynek cechowni kopalni "Goldener Esel", który spalił się w 1804 roku. Budynek w stylu eklektycznym, nawiązujący do tradycji manieryzmu północnego, z ozdobnym wykuszem i ślepą arkadą opartą na kolumnach, od strony rynku. Nad ozdobnym wejściem od strony ul. Wojska Polskiego medaliony z głowami górników i znakiem górniczym. W budynku tym, po raz pierwszy w Złotym Stoku, zaswieciły się, w 1896 roku, żarówki elektryczne zasilane z zakładowej elektrowni jego właściciela.

9. Kamienica nr 3 Wojska Polskiego


Kamienica zbudowana w 1840 r., z charakterystycznym boniowaniem i portalem z dwoma lwami.



Zabytkowy budynek przy ul. W. Polskiego 3, fot. W. Goldyn

10. Kamienica przy ul. Wojska Polskiego 18a.

Kamienica z XVIII w., kryjaca gotyckie elementy, przebudowana w końcu XIX w. W stylu eklektycznym. Wcześniej znajdowała się tutaj poczta. Ozdobna elewacja z pilastrami dzwigającymi trójkątny naczólek.



Zabytkowy budynek przy ul. Wojska Polskiego 18a, fot. W. Goldyn

11. Kamienica przy ulicy Wojska Polskiego nr 20

Kamienica pochodząca z XVIII w., przebudowana w końcu XIX w. W stylu eklektycznym. Do zakończenia II wojny światowej istniał tutaj Hotel Poczcie. W elewacji zachodniej znajdują się dwie przypory, świadczące o gotyckim pochodzeniu budynku.



Zabytkowy budynek przy ul. W. Polskiego 20, fot. W. Goldyn

12. Budynek mieszkalny przy ul. Wojska Polskiego 22

Kamienica zbudowana w XVIII w., przebudowana na początku 1840 roku i ponownie w końcu XIX w. W stylu eklektycznym. Posiada ozdobny portal z głowicami o motywach liściastych i owocowych.

13. Budynek przy ul. Sudeckiej 20

Dawna zagroda rolnicza z budynkiem mieszkalnym z ok. 1630 r., przebudowana w XIX i XX w. Piękny, manierystyczny, rzeźbiony portal z dwoma groteskowymi hermami na

naroznikach: postacia brodatego mezczyzny i kobiety. Na kamieniarce trudno czytelne znaki: gmerek, litery i data 1630 r.

Od kwietnia 2009r. Wojewódzki Konserwator Zabytków, delegatura w Walbrzychu prowadzi postepowanie majace na celu wpisanie do rejestru zabytków nieczynnego juz cmentarza przy ul. 3 Maja wraz z mauzoleum Güttlerów.



Mauzoleum Güttlerów, fot. E. Słówko

3.2. Zasoby przyrodnicze

Obszar miasta leży w całości w zasięgu zlewni rzeki Nysy Kłodzkiej. Południowa część miasta, zawierająca kompleks lasny, leży w granicach Śnieżnickiego Parku Krajobrazowego, pozostała część miasta, znajdująca się na Przedgórzu Sudeckim jest w jego otulinie. Na terenie miasta jest 5 pomników przyrody ożywione, prawnie chronionej tj.:

1. Klon jawor znajdujący się na Placu A. Mickiewicza , na skwerze przy przystanku PKS.
2. Buk pospolity znajdujący się przy wejściu do parku miejskiego od ul. 3 Maja.



Klon Jawor 1



Buk pospolity 2

3. Klon jawor znajdujący się za budynkiem mieszkalnym przy ul. 3 Maja.
4. Klon jawor znajdujący się przy wejściu do parku miejskiego od ul. 3 Maja 3.
5. Klon jawor znajdujący się za budynkami mieszkalnymi przy ul. 3 Maja, w parku miejskim.



Klon jawor 3

Klon jawor 4

Klon jawor 5

Na terenie miasta są również obiekty o cechach pomnika przyrody nieożywionej lub stanowiska dokumentacyjnego.

1. Dawny Kamieniolom wapieni, znajdujący się powyżej drogi krajowej nr 46 ze Złotego Stoku do Paczkowa, tuż przy granicy państwa.



Dawny kamienniolom wapieni, fot. S. Goldyn

2. Dawny kamieniołom łupków lyszczkowych, położony w wylotowej części Złotego Jaru w odległości ok. 300m od centrum miasta.



Dawny kamieniołom łupków lyszczkowych, fot. E. Słowko

W Złotym Stoku znajdują się obszary sieci Natura 2000, tj.:

1. Kopalnie Złota - w których występuje 9 gatunków nietoperzy o łącznej liczbie 100 – 150 osobników. Zespół sztolni w Złotym Stoku jest jednym z nielicznych miejsc występowania na Dolnym Śląsku podkowca małego i nocka narzesionego. Sztolnie w Złotym Stoku są wyrobiskami po dawnej kopalni złota i arsenu. Jest to zespół kilkunastu obiektów, z których dwa są udostępnione do zwiedzania.
2. Góry Złote - kluczowy obszar dla zachowania bezkręgowców, szczególnie biegacz gruzelkowaty (jedno z dwóch stanowisk gatunku w regionie kontynentalnym) i Poczwarówka zvezona (jedno z kilku stanowisk w regionie południowo-zachodnim). W rejonie Czarnego Stawu znajduje się unikatowe siedlisko salamandry plamistej. Siedliska przyrodnicze grają tu rolę drugoplanową, choć znajdują się tutaj bardzo dobrze zachowane fragmenty łąk węglanowych oraz różnych zbiorowisk leśnych (szczególnie łągi Carici remotae-Fraxinetum z wieloma gatunkami chronionymi, oraz fragmenty żyznych i kwaśnych buczyn). Łąki zachowane w dolinach potoków, szczególnie bogate są w chronione gatunki roślin naczyniowych.

W Złotym Stoku ochronie podlegają m.in. grzyby, rośliny i zwierzęta. Najcenniejsze gatunki, zagrożone wymarciem w skali kraju i Europy to:

Flora:

1. grzyby - smardz jadalny, naparstniczka czeska;
2. rośliny - palczyk (storczyk) bżowy, palczyk (storczyk) fuchsa, meski, goździk pyszny, goryczka gorzkawa;

Fauna:

1. płazy - salamandra plamista, ropucha zielona, rzekotka drzewna, zaba jeziorkowa, traszka grzebieniasta, traszka górską,;
2. ptaki - bocian czarny, bocian biały, trzmielojad, błotniak stawowy, derkacz, sóweczka, puchacz, dzięcioł zielonosiwy, dzięcioł średni, dzięcioł czarny, gąsiorek, jastrzębka, mucholówka białoszyjna, ortolan;
3. ssaki - popielica, orzesznica, podkowiec mały, nocek duży, nocek Bechsteina, nocek orzesiony, mopek.

3.3. Atrakcje turystyczne

Niewątpliwie największa atrakcja turystyczna Złotego Stoku, która zapoczątkowała masowy napływ turystów jest Kopalnia Złota.

Charakter atrakcji wiąże się z przebogata, ponad tysiącletnia historia wydobywania złota. Niezbadana do końca liczba chodników kopalnianych ściaga badaczy a ich nowe odkrycia jeszcze bardziej wzbogacają historię miasta. Prowadzone są prace w sztolni Czarna Dolna gdzie pod koniec II Wojny Światowej wycofująca się armia niemiecka, przy użyciu materiałów wybuchowych spowodowała kilka zawałów, ukrywając uprzednio w wysadzonych wyrobiskach kopalnianych transporty rzeczy nieznanymi nikomu. Prowadzone są również prace odkrywkowe w wyrobiskach istniejącego w XVI wieku najbogatszego złoza „Goldener Esel” (Złoty Osioł).

Główną atrakcją kopalni jest jedyny w Polsce podziemny wodospad znajdujący się w Sztolni Czarnej Górnej oraz Podziemny Pomarańczowy Tramwaj, którym turyści wyjeżdżają na zewnątrz kopalni. Oprócz zwiedzania kopalni można skorzystać z oferowanych dodatkowych atrakcji, których nie brakuje na kopalnianym podwórku. Są to m.in.: podziemny spływ lodzia, pokaz produkcji papieru czerpanego, wspinaczka na sztucznej ścianie alpinistycznej, plukanie złota oraz wiele innych.

Przy Kopalni działa ponadto Muzeum Mineralów, w którym mieści się ekspozycja ponad 1300 obiektów.



Podziemny wodospad w Kopalni Złota



Chodnik w Sztolni Gertruda

Kolejną dużą atrakcją turystyczną Złotego Stoku jest Lesny Park Przygody „Skalisko”, otworzony w 2006 roku. Produkt ten wykorzystuje naturalne warunki terenu w postaci jaru oraz drzew porastających jego zbocza i wyżej położone tereny.

To niepowtarzalny rodzaj napowietrznego trekkingu, którego bazą są przejścia akrobatyczne między drzewami takie jak: balansujące pomosty, przejścia po linie, przejścia siatkowe, powietrzny surfing, skok Tarzana, tyrolki - zjazdy na linie o łącznej długości ok. 1500 metrów.



Lesny Park Przygody „Skalisko”

Oryginalnymi obiektami są pozostałości związane z górnictwem i hutnictwem złota w postaci szybów, sztolni czy hald. Obiekty te połączone zostały w ciekawą całość za pomocą szlaku turystycznego o nazwie „Złota Szczytka”. Na trasie usytuowano 11 plansz mówiących o działalności górniczej, hutniczej i menniczej oraz o jej związkach ze środowiskiem i historią miasta. Znajdują się na niej piękne miejsca z rozległą panoramą na odległe okolice (punkty widokowe).

Atrakcją turystyczną o podobnym charakterze jest Miejsca Trasa Turystyczna. Za pomocą tej trasy spacerowej eksponowane są istniejące zabytki ściśle związane z dziejami wydobycia i obróbki złota.

Najmłodszym, nowopowstającym szlakiem spacerowym jest Szczytka historyczno-przyrodnicza śladami królowej Marianny Oranskiej. Trasa o długości ok. 10 km obejmuje teren po obu stronach granicy pomiędzy Złotym Stokiem a Bilą Vodą w Republice Czeskiej. Przebieg szlaku: Złoty Stok (Rynek) – Wapienniki – kamieniołom Biła Voda – dawna gospoda Gucke – Biła Voda (pałac) – Biła Voda (kolegium Pijarów) – Biła Voda (przystanek autobusowy) – Przejście graniczne Złoty Stok/Biła Voda – Wapienniki – Złoty Stok (Rynek).

Ciekawym punktem widokowym i najwyższym szczytem Gór Złotych jest Jawornik Wielki (872 m n.p.m.). W celu pokazania unikatowości tego miejsca, na szczycie wzniesienia

powstała platforma widokowa i trasa turystyczna o nazwie „Szlak widokowy szczytami pogranicza”. Prowadzi ona w większości wzdłuż granicy polsko- czeskiej w Górach Złotych i łączy wspomniany już Jawornik Wielki ze szczytem Borówkowej (900 m n.p.m.) w Czechach, przechodząc przez przełęcz Różaniec (583 m n.p.m.).



Platforma widokowa na Jaworniku Wielkim i rozciągający się widok

Oprócz wyżej wymienionych tras istnieją inne liczne ścieżki i spacerowe:

1. Trasa „Pod Białą Górą” – trasa przeznaczona dla osób zmotoryzowanych, ponieważ rozpoczyna się w miejscu odpoczynku (wiata z miejscem ogniska oraz z grilem) przy drodze wojewódzkiej w kierunku Ładka Zdroju, tj. ok. 5 km od centrum miasta. Ścieżka łatwa, niewymagająca kondycji fizycznej. Na trasie jest punkt widokowy (panorama wschodnio-południowa Złotego Stoku, widok na ul. Traugutta) wraz z miejscem odpoczynku. Ścieżka kończy się nieopodal wiaty, zatem można po spacerze zorganizować sobie ognisko. Czas przejścia ok. 2h (Informacja dla osób wybierających się na spacer z centrum miasta: strome podejście wymagające dobrej kondycji fizycznej przy ul. Górniczej, czas przejścia 3-3,5h). Spacer po trasie „Ładeckiej” połączony z ogniskiem to sposób na przyjemne spędzenie całego dnia w ciszy i bliskim kontakcie z naturą.
2. (Kolonja) Trasa „wśród pól i lasów” lub „Brzegiem lasu”. Trasa rozpoczyna się i kończy w Rynku. Prowadzi wzdłuż ulicy 3 Maja aż do ogrodów działkowych, za nimi należy skręcić w lewo. Dalszy spacer prowadzi „brzegiem lasu” z panoramicznym widokiem na Złoty Stok oraz pasmo Gór Złotych. Ścieżka wiedzie nieopodal stawów „Waszczuka”, gdzie kiedyś można było wędkować. Na trasie są dwa miejsca odpoczynku. Ścieżka

prowadzi pod Makolno i łączy się z niebieską ścieżką rowerową (Trasa łącznikowa -ze Złotego Stoku do Osiny Wielkiej). Jest to trasa łatwa, terenami nizinnymi, wśród pól i lasów. Czas trwania spaceru to ok. 2h.

3. Petla graniczna – trasa rozpoczyna się i kończy w Rynku. Należy udać się ulicą Staszica aż do Lesnego Parku Przygody a następnie skręcić na mostku w lewo lub skręcić w lewo tuż za Pensjonatem Złoty Jar. Ścieżka jest dość trudna po górzystych, lesnych drogach. Częściowo pokrywa się z niebieską ścieżką rowerową oraz z trasą wiodącą na Jawornik Wielki. Na petli występuje jeden punkt widokowy a fragment trasy przebiega przy granicy polsko-czeskiej. Średni czas przebycia trasy to ok. 3h.
4. „Petla Jawornicka” lub trasa Jawornik Wielki. Jak większość tras spacerowych w Złotym Stoku rozpoczyna się i kończy w Rynku. Można ją rozpocząć kierując się ulicą Staszica aż do Lesnego Parku Przygody, gdzie należy skręcić na mostku w lewo lub udać się w górę ulicą Lesna. Trasa wysokogórska, lesnymi duktami ze zdobyciem najwyższego szczytu Gór Złotych tj. Jawornik Wielki (872 m.n.p.m) . Jest to najdłuższa ścieżka spacerowa, wymaga dobrej kondycji. Na trasie są liczne punkty widokowe, dwie wiaty oraz miejsca odpoczynku. Zdobycie Jawornika połączone z ogniskiem to propozycja spędzenia całego dnia na świeżym, górskim powietrzu. Czas przejścia trasy: 5-6h.
5. Petla „Między wapiennikami” – rozpoczyna się i kończy w Rynku, częściowo pokrywa się z petlą graniczną i Jawornicką. Ścieżka łatwa, niewymagająca dobrej kondycji. Trasa wiedzie nieopodal dawnych pieców wapienniczych, można też nią dojść do przejścia małego ruchu granicznego Złoty Stok - Bilá Voda. Czas przejścia to ok. 1 h.

Gmina posiada ponad 70 km ścieżek rowerowych połączonych z systemem ścieżek Euroregionu Glacensis, Posiadając tak bogate i różnorodne ścieżki rowerowe gmina jest organizatorem zawodów rowerowych również na skale ogólnopolską.

1. Międzynarodowy szlak rowerowy EuroVelo 9 - zwany też Szlakiem Bursztynowym (R9). Jeden z 12 paneuropejskich, długodystansowych szlaków rowerowych - EuroVelo 9 z Gdanska do Puli w Chorwacji na długości ok. 40 km przebiega przez teren Ziemi Zabkowickiej (Grodziszczce - Rudnica - Jemna - Srebrna Góra - Mikołajów - Brzeznica - Potworów - Przylek - Kamieniec Zabkowicki - Srem - Topola - Blotnica).
2. Trasy MTB:
 - Trasa "Między Złotem a Srebrem" (odcinek Trasy Podziemnych Atrakcji Euroregionu Glacensis) Szlak rowerowy dl. ok. 45 km. Prowadzi ze Złotego Stoku przez Makolno,

Ozary, Dzbanów, Przylek, Potworów, Brzeznicze do Srebrnej Góry, a następnie przez Jemna, Kolonie Grodziszczce w kierunku podziemnych atrakcji Gór Sowich.

- Górami Bardzkimi i Złotymi (czerwona) - petla dl. ok. 43,8 km. Prowadzi przez Bardo, Przelecze Laszczowa, Przelecz Klodzka, Przelecz Chwalisław, Chwalisław, Laski, Laskówkę, Janowiec, Bardo.
- Graniczna (niebieska) - petla dl. ok. 13 km. Prowadzi od kamieniołomu w Złotym Stoku w kierunku na Przelecz pod Trzeboniem, Białą Górę, Wawóz Klodzki, Złoty Jar, kamieniołom.
- Przez Wilczą Górę (zielona) - petla dl. ok. 20 km. Prowadzi przez Złoty Stok, Białą Górę, Przelecz pod Trzeboniem, Przelecz Jaworowa, Wilczą Górę, Chwalisław, Białą Górę.
- Przez Jawornik Wlk. (zółta) - petla dl. ok. 3,5 km. Prowadzi przez Przelecz pod Trzeboniem, Jawornik Wlk., Przelecz pod Trzeboniem.

3. Trasy trekkingowe:

- Petla Blotnicka (czerwona) dl. ok. 15 km. Prowadzi przez Złoty Stok, Kolonie Blotnice, Blotnice, Złoty Stok.

Turystyce zdrowotnej sprzyja powstały Zakład medycyny naturalnej „Naturoliterapia” gdzie leczy się wielu ludzi, również obcokrajowców. Jest to szereg różnorodnych zabiegów praktykowanych przez ludzkość od wieków. Działanie tych zabiegów pozostaje w zgodzie z naturą człowieka i pozwalają zdrowo żyć. Niestety, w naszej „zachodniej cywilizacji” niektóre z nich zostały zapomniane, a niektóre znane są tylko wąskiej grupie osób, przeważnie starszego pokolenia. Oferowane zabiegi stanowią panaceum na wiele chorób i dolegliwości, zadziwiając skutecznością leczenia.



Niepubliczny Zakład Opieki Zdrowotnej „Naturoliterapia” .

Ranczo „Nasza Szkap” to powstały w 2008 roku ośrodek turystyczno-sportowy który oferuje naukę jazdy konnej dla dorosłych i dzieci, przejazdki zaprzęgiem- wozem i powozem, zwiedzanie mini ZOO, bar – grill, jak również zajmuje się organizacją imprez integracyjnych dla wszystkich grup wiekowych.



Fot. ze strony internetowej www.zlotystok.pl

Pozostalymi atrakcjami Zlotego Stoku sa:

1. Droga krzyzowa i kaplica sw. Anny na Górze Krzyzowej,
2. Dawne piece wapiennicze oraz zalany kamieniołom wapieni krystalicznych "Bajcerówka",
3. Kamieniołom skal metamorficznych w Zlotym Jarze,
4. Przejście małego ruchu Złoty Stok - Bilá Voda,



Wapienniki

3.4. Obiekty użyteczności publicznej

Przestrzeń Złotego Stoku jest stale zagospodarowywana w nowe obiekty użyteczności publicznej. Istniejący park miejski został poddany rewitalizacji oraz zaopatrzone

w urządzenia zabawowe. W parku znajduje się szachownica, na której można prowadzić rozgrywki z użyciem metrowej wielkości figur szachowych.

Na terenie miasta istnieje kilka obiektów sportowych, tym stadion i usytuowany przy Centrum Kultury i Promocji kort do gry w tenisa.



Stadion sportowy


Przy ul. Wolności powstał kompleks boisk do piłki nożnej, koszykówki, siatkówki oraz plac zabaw.



Boisko i plac zabaw przy ul. Wolności

„Sport – Kompleks” to kompleks sportowo-rekreacyjny wyposażony w nowoczesny sprzęt i dostosowany dla osób niepełnosprawnych. Obiekt dysponuje wielofunkcyjną halą sportową oraz siłownią wraz z zapleczem i pełnym wyposażeniem. Oferowane są również noclegi dla osób indywidualnych i grup zorganizowanych. Organizowane są obozy sportowe,

zimowiska i zielone szkoły. Hala sportowa jest nowoczesnym obiektem, wybudowanym w 2002 roku i spełniającym wszelkie standardy bezpieczeństwa. Boisko o podłodze drewnianej, sala sportowa posiada dwie kurtyny grodzące, umożliwiające podział na 3 boiska treningowe. Sala przystosowana jest do gier zespołowych, wyposażona w łatwo montowany lekki osprzet i wykorzystywana głównie jako boisko do piłki nożnej, piłki ręcznej, koszykówki (z koszami najazdowymi), piłki siatkowej (z osprzetem turniejowym), z możliwością instalacji dwóch boisk do siatkówki oraz koszykówki jednocześnie, posiada profesjonalną tablicę świetlną do wszystkich gier zespołowych, dysponuje 250 miejscami siedzącymi, zespołem 2 szatni z umywalkami i natryskami, salą ćwiczeń korekcyjnych oraz innym sprzętem sportowym. Osrodek wyposażony jest w siłownię i bazę hotelowo – gastronomiczną.



Hala sportowa.



Siłownia

3.5. Infrastruktura społeczna

3.5.1. Administracja publiczna



Ratusz, budynek Urzędu Miejskiego, fot. S. Goldyn

Miasto Złoty Stok pełni rolę siedziby gminnych władz samorządowych. Organami gminy są Burmistrz Złotego Stoku oraz Rada Miejska w Złotym Stoku (licząca 15 radnych) które przy pomocy Urzędu Miejskiego realizują zadania gminy z zakresu administracji publicznej o znaczeniu lokalnym. Jest to głównie zaspokajanie zbiorowych potrzeb wspólnoty, w szczególności zadania własne obejmują sprawy:

1. ładu przestrzennego, gospodarki nieruchomościami, ochrony środowiska i przyrody oraz gospodarki wodnej,
2. gminnych dróg, ulic, mostów, placów oraz organizacji ruchu drogowego,
3. wodociągów i zaopatrzenia w wodę, kanalizacji, usuwania i oczyszczania ścieków komunalnych, utrzymania czystości i porządku oraz urządzeń sanitarnych, wysypisk i unieszkodliwiania odpadów komunalnych, zaopatrzenia w energię elektryczną i ciepłą oraz gaz,
4. lokalnego transportu zbiorowego,
5. ochrony zdrowia,

6. pomocy społecznej, w tym osrodków i zakładów opiekuńczych,
7. gminnego budownictwa mieszkaniowego,
8. edukacji publicznej,
9. kultury, w tym bibliotek gminnych i innych instytucji kultury oraz ochrony zabytków i opieki nad zabytkami,
10. kultury fizycznej i turystyki, w tym terenów rekreacyjnych i urządzeń sportowych,
11. targowisk i hal targowych,
12. zieleni gminnej i zadrzewien,
13. cmentarzy gminnych,
14. porządku publicznego i bezpieczeństwa obywateli oraz ochrony przeciwpożarowej i przeciwpowodziowej, w tym wyposażenia i utrzymania gminnego magazynu przeciwpowodziowego,
15. utrzymania gminnych obiektów i urządzeń użyteczności publicznej oraz obiektów administracyjnych,
16. polityki prorodzinnej, w tym zapewnienia kobietom w ciąży opieki socjalnej, medycznej i prawnej,
17. wspierania i upowszechniania idei samorządowej, w tym warunków do działania i rozwoju jednostek pomocniczych i wdrażania programów pobudzania aktywności obywatelskiej;
18. promocji gminy,
19. współpracy i działalności na rzecz organizacji pozarządowych,
20. współpracy ze społecznościami lokalnymi i regionalnymi innych państw.

3.5.2. Edukacja i wychowanie

Szkolnictwo w naszej Gminie ma długą historię. Po wojnie w Złotym Stoku funkcjonowały następujące szkoły: Szkoła Podstawowa nr 1 (Pl. Kosciuszki 1 do 1992 r.), Lesny Ośrodek Szkoleniowy (ul. Sienkiewicza 9 do 1948 roku), Gimnazjum Chemiczne i Szkoła Przemysłowa, które w roku 1958 przekształciły się w Szkołę Podstawową nr 2 (ul. 3 Maja 19), Zasadnicza Szkoła Chemiczna (ul. 3 Maja 1, 1964-1974). Po 1945 roku szkoły podstawowe funkcjonowały również w każdym sołectwie. Restrukturyzacja szkolnictwa sprawiła, że obecnie na terenie Gminy funkcjonuje jedna Szkoła Podstawowa im. Tadeusza Kosciuszki oraz Gimnazjum Publiczne im. Mikołaja Kopernika jako Samorządowy Zespół

Szkól. W roku szkolnym do 2009/2010 do szkoły podstawowej uczeszcza 238 uczniów, a do gimnazjum 150. Obecnie Samorządowy Zespół Szkół zatrudnia 36 nauczycieli.

Oprócz Samorządowego Zespołu Szkół w Złotym Stoku, funkcje z zakresu edukacji i wychowania, pełni również Niepubliczna Placówka Opieki Przedszkolnej "BAJKA" w Złotym Stoku. Niepubliczna Placówka Opieki Przedszkolnej "BAJKA" w Złotym Stoku powstała w dniu 01-03-1993 roku i edukacja obejmuje dzieci z miasta i gminy Złoty Stok. Obok sytuacji edukacyjnych prowadzonych według autorskich programów prowadzone są zajęcia dodatkowe tj.: warsztaty plastyczne- bezpłatne , warsztaty językowe -płatne, katecheza -bezpłatne , zajęcia umuzykalniające - bezpłatne. Placówka bardzo czynnie i przede wszystkim współpracuje ze środowiskiem lokalnym tj. z zaprzyjazanymi Przedszkolami, z Samorządowym Zespołem Szkół, oraz Centrum Kultury i Promocji, Duszpasterstwem, Ośrodkiem Pomocy Społecznej. BAJKA bardzo czynnie współpracuje i organizuje imprezy wspólnie ze Stowarzyszeniem Pomocna Dłoń. Dzieci odbywają wiele wycieczek w ramach współpracy ze środowiskiem lokalnym i nie tylko : wycieczki do kopalni złota, na stację kolejową, na ogrody działkowe, do remizy strażackiej, na pocztę oraz wizyty w ośrodku zdrowia, bibliotece, Urzędzie Miasta, drukarni komisariacie policji itp. Dzięki tym spotkaniom dzieci przeżywają sytuacje edukacyjne jako chwile, "na żywo" wiele więcej przyswajają. Starając się aby dzieci miały kontakt ze środowiskiem dalszym, Placówka prowadzi Kino objazdowe oraz Agencje artystyczne. Dzieci w miłej atmosferze obchodzą swoje urodziny w przedszkolu, oglądają teatrzyki dopasowane tematycznie do planu pracy Placówki i tematów kompleksowych, zabawy taneczne , konkursy, zabawy i gry na powietrzu- ogrodzie przedszkolnym . Przedszkole Bajka jest organizatorem wielu imprez w przedszkolu oraz gminnej – Kolorolandii, a także Przeglądu Piosenki Religijnej w uczestniczą przedszkola z kilku Powiatów.

W 2002r. w placówce powstała Świetlica Środowiskowa. Dzieci uczeszczające do Świetlicy odrabiają lekcje, czytają lektury, uczestniczą w zajęciach, warsztatach komputerowych, mają zorganizowany czas wolny.

Placówki oświatowe pełnią dużą rolę w kształtowaniu zasad życia w obywatelskim. Samorządowy Zespół Szkół przygotowuje młodych ludzi do poznania i szanowania lokalnego dziedzictwa kulturowego, historycznego i przyrodniczego, a także angażowania się w inicjatywy obywatelskie.

3.5.3. Kultura

Obecnie na terenie Złotego Stoku funkcjonuje tylko jedna placówka kulturalna – Centrum Kultury i Promocji w Złotym Stoku z siedzibą przy ul. 3 Maja 10. Swoją działalnością CKiP obejmuje teren Gminy Złoty Stok, czyli również wszystkie świetlice wiejskie na terenach sołectw.

Do zadań CKiP należy aktywne wspieranie rozwoju kulturalnego mieszkańców gminy, tworzenie warunków do rozwoju amatorskiego ruchu artystycznego, rozbudzanie i zaspokajanie potrzeb w dziedzinie kultury fizycznej i rekreacji. Osrodek ten zajmuje się również promocją Gminy Złoty Stok, rozwojem i popularyzowaniem książek i czytelnictwa. W budynku CKiP znajduje się również Biblioteka Publiczna, natomiast jej dwie filie znajdują się w dwóch największych wioskach w Laskach i Makolnie. Działalności Centrum przypisuje się również gromadzenie i opracowywanie materiałów bibliograficznych dot. historii regionu i gminy.

Centrum Kultury i Promocji współpracuje trwale z takimi instytucjami jak: Urząd Miejski, Samorządowy Zespół Szkół, P.O.P. „Bajka” oraz z parafią w Złotym Stoku a także Miejskim Domem Kultury w Javorniku (CZ). W placówce istnieje też możliwość skorzystania z komputerów i Internetu.

Podstawową formą działalności CKiP jest prowadzenie i organizacja kół zainteresowań – artystycznych, sportowych, turystycznych, rekreacyjnych i promocyjnych, które wzbogacają turystyczną ofertę miasta i uwzględniają specyfikę regionu. Instytucja ta zajmuje się też organizacją wszystkich imprez okolicznościowych, w tym organizacją obchodów świąt państwowych, imprez i uroczystości gminnych oraz zleconych przez Burmistrza.

Centrum Kultury i Promocji w Złotym Stoku organizuje cykliczne imprezy o charakterze lokalnym i ponadlokalnym. Do najważniejszych można zaliczyć:

1. Wielka Orkiestra Świątecznej Pomocy.
2. Majowe Klimaty – jest to impreza plenerowa odbywająca się zawsze w pierwszy lub drugi weekend maja w Parku Miejskim w Złotym Stoku. Wydarzeniu temu towarzyszą występy zespołów i wokalistów, a także loteria fantowa, turniej szachowy. Jest to jednodniowa impreza zakończona zabawą taneczną.

3. Dog Trekking – w roku 2009 po raz pierwszy na terenie naszej gminy zorganizowane zostały zawody w Dog Trekingu. Cieszyły się one ogromną popularnością, a do Złotego Stoku zjechały się tłumy miłośników psów, by razem ze swoimi pupilami pokonać wyznaczony do tego celu szlak. CKiP jest współorganizatorem tej imprezy. Impreza ta odbędzie się też w roku 2010.
4. ZŁOTE DNI – jest to impreza organizowana we współpracy ze stroną czeską, której celem jest integracja pogranicznych sąsiadów. W ramach tej imprezy organizowane są koncerty zespołów zarówno lokalnych jak i zapraszane są gwiazdy muzyki estradowej z całej Polski. Przedsięwzięcie ma charakter biesiadny, jest zawsze zabawą taneczną. Wszystko organizowane jest w Parku Miejskim w Złotym Stoku
5. Dni Kultury Chrześcijańskiej – jest to cykl imprez poświęcony wspólnym tradycjom chrześcijańskim w Czechach i w Polsce. Z tej okazji odbywają się wystawy, akademie, występy i przedstawienia związane z kulturą chrześcijańską, obchody uczczone są też uroczystą mszą świętą. CKiP organizuje je razem z Parafią w Złotym Stoku.

CKiP ma w planach poszerzenie działalności poprzez:

1. Reaktywację orkiestry dzieci
2. Założenie kółka modelarskiego
3. Stworzenie kółka muzycznego (zakup instrumentów potrzebnych do powstania zespołu)

3.5.4. Pomoc społeczna

Na terenie miasta funkcjonuje Ośrodek Pomocy Społecznej, który realizuje zadania z zakresu pomocy społecznej, mające na celu zaspokajanie niezbędnych potrzeb życiowych osób i rodzin znajdujących się trwale lub przejściowo w trudnej sytuacji życiowej. Pomoc społeczna polega w szczególności na:

1. przyznawaniu i wypłacaniu przewidzianych ustawą świadczeń;
2. pracy socjalnej;
3. prowadzeniu i rozwoju niezbędnej infrastruktury socjalnej;
4. analizie i ocenie zjawisk rodzących zapotrzebowanie na świadczenia z pomocy społecznej;
5. realizacji zadań wynikających z rozróżnionych potrzeb społecznych;
6. rozwijaniu nowych form pomocy społecznej i samopomocy w ramach zidentyfikowanych potrzeb.

W roku 2006 pomocą społeczną objętych było 538 rodzin, w roku 2007 - 570 rodzin, w roku 2008 - 448 rodzin. Najczęstszymi powodami przyznania pomocy jest: ubóstwo, bezrobocie, niepełnosprawność i długotrwała choroba oraz bezradność w sprawach opiekuńczo-wychowawczych i prowadzeniu gospodarstwa domowego.

W dniu 26 lutego 2010r. Rada Miejska w Złotym Stoku, uchwała Nr XXXV/232/10 przyjęła Strategię Rozwiązywania problemów społecznych na lata 2010-2017, przyjmując „Poprawę jakości życia mieszkańców Gminy Złoty Stok, poprzez przeciwdziałanie zjawisku wykluczenia społecznego”, jako cel strategiczny.

3.6. Infrastruktura techniczna

3.6.1. Gospodarka wodno -ściekowa

Na terenie całej gminy, a w tym miasta Złoty Stok działając w zakresie zbiorowego zaopatrzenia w wodę i zbiorowego odbioru ścieków prowadzi Przedsiębiorstwo – Handlowo – Usługowe „WOD- KAN” sp. z o.o. z siedzibą w Złotym Stoku. Miasto jest w 100% z wodociągów i jest zaopatrzone w wodę pitną poprzez funkcjonowanie następujących urządzeń, obiektów i sieci:

1. system ujęć drenazowych, składającego się z 27 studni zbiorczych i ujęcia powierzchniowego na potoku górskim wraz ze stacją uzdatniania wody zlokalizowanego na terenie kompleksu leśnego w południowej części miasta,
2. przepompowni wody pitnej, dwa zbiorniki odpowiednio w południowej i północnej części miasta,
3. wodociągowej sieci przesyłowej i sieci miejskiej wraz z urządzeniami redukcyjnymi,
4. zespołu urządzeń i obiektów umożliwiających pobór wody pitnej z Kamienia Zabkowickiego, jako alternatywnego źródła zaopatrzenia miasta w wodę.

Zasady gospodarki ściekami bytowymi w mieście Złoty Stok oparte są na funkcjonowaniu mechaniczno – biologicznej oczyszczalni ścieków, usytuowanej we wsi Plonica. W 2009r. zakończono III etap kanalizacji, która objęła zachodnią część miasta. Obecnie Złoty Stok jest skanalizowany blisko w 100%. Gospodarka ściekami przemysłowymi oparta jest na funkcjonowaniu zakładowych oczyszczalni ścieków, gdzie są neutralizowane na miejscu do parametrów ścieków bytowych a następnie odprowadzane do oczyszczalni.

Ścieki pochodzące z opadów i roztopów odprowadzane są do istniejącej kanalizacji deszczowej, bądź do naturalnych cieków.

3.6.2. Gospodarka odpadami

Obecnie na terenie całej gminy Złoty Stok pozwolenia na prowadzenie gospodarki odpadami komunalnymi mają 3 podmioty:

1. Przedsiębiorstwo Produkcyjno – Usługowe „KOMPA”, sp. z o.o. z siedzibą w Złotym Stoku,

2. Voalia Usługi dla Środowiska S.A., oddział w Krapkowicach,
3. Zakład Usług Komunalnych i Mieszkaniowych sp. z o.o. z siedzibą w Paczkowie.

Obecnie zadania z zakresu wywozu nieczystości prowadzone są głównie przez P.P.U. „KOMA” sp. z o.o.

W celu wspólnego wykonywania zadań publicznych gmin, w szczególności zadań w zakresie gospodarki odpadami oraz gospodarki wodno-ściekowej Złoty Stok wraz z innymi gminami powiatu kłodzkiego i ząbkowickiego utworzyły Międzygminny Związek Celowy w Kłodzku. W 2008r. Zgromadzenie Związku przyjęło uchwałę w sprawie realizacji zadania pod nazwą „Wspólny system gospodarki odpadami będących członkami związku”. Niestety zapowiadana reforma systemu gospodarki odpadami nie zafunkcjonowała, a planowana budowa wspólnego składowiska odpadów przez Związek Międzygminny stała się ekonomicznie nieuzasadniona. Na podstawie utworzonej dokumentacji Wspólne składowisko dla gmin zrzeszonych w Związku buduje podmiot prywatny. Od 2010 roku odpady komunalne składowane są w Scinawce Dolnej.

W Złotym Stoku prowadzi się również segregację odpadów. Zbiórka odpadów dotyczy:

1. zużytych baterii. Prowadzona ona jest poprzez rozłożone w najważniejszych punktach sprzedaży na terenie miasta i na wsiach pojemników. Dodatkowy pojemnik wyłożony jest w budynku Urzędu Miejskiego. Są to pojemniki 7-litrowe i 20-litrowe. Ich opróżnianie następuje do 120 litrowego zbiornika a następnie przekazywane do zakładu przetwarzającego ten odpad.
2. opakowań z tworzyw sztucznych. Zbiórka tego typu opakowań następuje systemem kontenerowym o pojemności 1,1 m³ każdy. Na terenie Gminy obecnie rozstawionych jest ponad 50 takich kontenerów. Ich ilość systematycznie rośnie, gdyż corocznie planowany jest zakup kolejnych 10 kontenerów. Odpad ten następnie jest dostarczany odbiorcy. W tym zakresie obowiązuje stosowna umowa.
3. opakowań szklanych. Odbywa się to metoda workowa, raz na kwartał, co jest mało skuteczne. W bieżącym roku wprowadzona zostanie zbiórka metoda kontenerowa. Zakupione zostaną 24 kontenery i z chwilą ich wystawienia zaniechana zostanie zbiórka metoda dotychczasowa - workowa.
4. przeterminowanych lekarstw. Obecnie Gmina zakupiła dwa specjalistyczne pojemniki na przeterminowane leki i podpisała umowę z odbiorcą leków. Jeden pojemnik zostanie wystawiony w istniejącej aptece na ul. Wojska Polskiego a drugi w nowotworzonej w Rynku.

5. złomu i makulatury. Obsługę w tym zakresie prowadzi firma prywatna Zlomex 2 s.c. która na terenie miasta ma dwa punkty odbioru tego rodzaju odpadów.
6. sprzętu RTV i AGD. Przewiduje się organizację zbiórek tego typu odpadów na terenie Gminy, po wcześniejszym uzgodnieniu z odbiorcą. Najbliższy punkt zbiórki zużytego sprzętu jest w oddalonej o ok. 25 km od miasta Złoty Stok miejscowości Szalejów Dolny. Zdający musi jednak uiścić opłatę w wysokości ponad 3 zł za kilogram zdanego sprzętu. Z chwilą zgłoszenia się odbiorcy chcącego odebrać sprzęt za darmo akcja zbiórki zostanie przeprowadzona.

Problemem były i są tzw. „dzikie wysypiska” na obrzeżach miasta lub w nieopodal znajdujących się lasach. Władze lokalne powinny podjąć szczególne działania mające na celu ich likwidację poprzez dotkliwe karanie.

3.6.3. Gospodarka ciepła

Zrealizowana w latach 70-tych wielorodzinną zabudowa mieszkaniowa w Złotym Stoku jest zaopatrywana w ciepło przez funkcjonującą na terenie miasta sp. z o.o. „TERMEX”. Pozostała część zabudowy miasta korzysta z tradycyjnych nośników energii cieplnej tj. węgla, koksu lub drewna. Rzadko stosowana jest energia elektryczna, olej opałowy, bądź gaz. Obecnie Złoty Stok nie jest objęty gazyfikacją przewodową.

Z uwagi na złą kondycję finansową spółki „TERMEX” istnieje obawa, że zaprzestanie świadczenia usług z zakresu dostarczania ciepła. Prowadzone są jednak rozmowy w zakresie budowy nowej kotłowni na cele grzewcze części miasta.

3.6.4. Telekomunikacja

Istniejący system urządzeń i obiektów, będący własnością Telekomunikacji Polskiej S.A. zapewnia przewodową i bezprzewodową łączność telefoniczną. Na terenie miasta usługi z zakresu telefonii oraz dostarczania Internetu świadczą, na bazie łączności Telekomunikacji Polskiej S.A. również ogólnopolskie firmy takie, jak Dialog, Netia, Tele2 oraz operatorzy telefonii komórkowych takich jak Plus, Era, Orange oraz inne funkcjonujące na bazie ich infrastruktury. W Złotym Stoku funkcjonuje jeden podmiot świadczący lokalnie usługi z zakresu dostarczania Internetu tj. „DREWA” z siedzibą w Złotym Stoku.

W chwili obecnej w Złotym Stoku brak publicznego dostępu do szerokopasmowej sieci internetowej.

3.6.5. Transport.

W mieście krzyżują się dwie bardzo ważne drogi. Są to: droga krajowa nr 46 i droga wojewódzka nr 390. Obie drogi nie są w najlepszym stanie technicznym na odcinku przez Gminę przechodzącym. W bieżącym roku rozpoczęto remont drogi krajowej na odcinku ok. 20 km Klodzko, przez Złoty Stok, do granicy z Województwem Opolskim. Natomiast droga wojewódzka ma być wyremontowana na odcinku Złoty Stok – Płonica (ok. 1,8 km). Pozostałe drogi w Złotym Stoku są typowymi ulicami o różnym stanie technicznym. Są ulice wyremontowane np. Rynek, ul. Wojska Polskiego ale są i takie które remontu wymagają. Istnieje również potrzeba budowy nowych dróg w rejonach w których następuje budowa nowych osiedli. Miasto nie posiada własnej komunikacji miejskiej gdyż jest miejscowością zbyt małą. Utrzymanie przejezdności dróg w sezonie zimowym stwarza poważne problemy. Wynika to z dużego stopnia nachylenia ulic w południowej części miasta oraz ich przebiegu w zwartej zabudowie.

3.7. Kapitał społeczny

W Złotym Stoku z powodzeniem działają różne organizacje społeczne, prowadzące działalność sportową, kulturalną i rozrywkową.

3.7.1. Centrum Kultury i Promocji.

Przy Centrum Kultury i Promocji funkcjonują następujące sekcje oraz kółka zainteresowań:

1. Kółko plastyczno-fotograficzne. Na spotkaniach dzieci zajmują się praktycznym zgłębianiem różnych dyscyplin sztuki. Uczą się rysować, malować, rzeźbić, fotografować.
2. Kółko teatralne. Uczestnicy zgłębiają na nich swój warsztat sceniczny, oraz przygotowują spektakle okolicznościowe.
3. Sekcja szachowa. Opiera się na zawodnikach startujących zarówno w Dolnośląskiej lidze juniorskiej jak i seniorskiej, w Walbrzyskiej Lidze Okręgowej. W ligach tych startują najlepsi zawodnicy spośród uprawiających tę dyscyplinę sportu w Klubie Szkolnym, funkcjonującym w ramach Samorządowego Zespołu Szkół w Złotym Stoku oraz w sekcji o tej samej nazwie, działającej przy Centrum Kultury i Promocji w Złotym Stoku. Zawodnicy z klubu szachowego startują w wielu imprezach rangi krajowej i międzynarodowej, zajmując niejednokrotnie czołowe miejsca.



Fot. z rozgrywek młodych zawodników Klubu „Caissa”

4. Sekcja Tenisa Stołowego. Tu również startujący zawodnicy zajmują czołowe miejsca w rozgrywkach rangi wojewódzkiej i ogólnopolskiej.
5. Sekcja Klubu Seniora. Członkowie i zarząd tego klubu organizują wycieczki, spotkania i imprezy okolicznościowe takie jak Wieczory z okazji Dnia Seniora czy Oplatek Seniorów dla swoich członków i ich rodzin. Klub liczy obecnie 58 członków.

6. Zespół Złotka. Jest to dziecięcy zespół wokalny działający przy CKiP. Dziewczynki z zespołu czynnie uczestnicza w złotostockich wydarzeniach kulturalnych, a także są zapraszane na występy do innych miejscowości.
7. Chór Złoty Potok. Działa on przy CKiP od wielu lat, jest to uznany w całej okolicy zespół, który przez lata swojej działalności zdobył wiele nagród i wyróżnień, również na ogólnopolskich przeglądach. Obecnie chór liczy 16 członków.

3.7.2. Złotostocki Klub Sportowy „Unia Złoty Stok”.

W Złotym Stoku funkcjonuje Klub sportowy UNIA Złoty Stok. Działa on na podstawie uchwalonego przez ich członków Statutu Złotostockiego Klubu Sportowego UNIA w Złotym Stoku. Klub ma status stowarzyszenia, zarejestrowanego w Krajowym Rejestrze Sadowym.



Podstawowym kierunkiem działalności Klubu jest piłka nożna. W Klubie funkcjonują cztery zespoły piłkarskie: seniorzy klasy A, seniorzy klasy B, juniorzy i trampkarze. Seniorzy klasy A i juniorzy należą do drużyn przewodzących tabelom ligowych.



Fot. z rozgrywek Klasy A w 2009 roku – sezon jesienny.

Klub sportowy ma swoją dość bogatą i wieloletnią historię. W 2006 roku obchodził on 60-tą rocznicę założenia. Największe sukcesy Klub odnosił w piłce nożnej, gdzie w latach 60-

tych otarł się o awans do II Ligi. W 2009 roku zespół piłkarski zajął drugie miejsce w A-klasie. Po sezonie 2009-2010 zakładany jest awans do Ligi Okręgowej.

Oprócz piłki nożnej Klub UNIA prowadzi również inne sekcje z zakresu kultury fizycznej. Do nich należą: sekcja piłki siatkowej, sekcja szachowa, sekcja żeglarska oraz od 2009 roku sekcja kolarstwa górskiego.

Sekcja piłki siatkowej ma zasięg lokalno-regionalny i nie uczestniczy w typowych rozgrywkach ligowych. Zrzesza jednak znaczną liczbę zawodników, szczególnie osób wiekowo zaawansowanych, którzy nie tylko uprawiają ten rodzaj sportu ze względu na młodzieńcze zamiłowanie do tej dyscypliny, ale również ludzi biznesu, którym zarówno upodobania jak i czas pozwalają na uprawianie tej formy sportu.

Kolejna sekcja działająca w ramach Klubu sportowego Unia Złoty Stok jest sekcja żeglarska. Kilku instruktorów pracuje głównie z młodzieżą, a stałym miejscem do zajęć instruktorzowskich jest niedaleko znajdujące się Jezioro Otmuchowskie. Klub dysponuje jednak ograniczonym sprzętem treningowym (łódzie, zagłówki, kajaki).



Fot. Jeziora Otmuchowskiego.

3.7.3. Klub kolarstwa górskiego „KTM Racine Team Złoty Stok” .

W 2009 roku powstał Klub Sportowy „KTM Racing Team Złoty Stok”. Początkowo działał jako sekcja kolarska KS Unia, lecz od grudnia 2009 r. funkcjonuje jako samodzielne stowarzyszenie kultury fizycznej. Do współpracy, w formie sponsora zaproszono austriacką firmę KTM, największego w Europie producenta rowerów i motocykli. Dynamiczny rozwój tej dyscypliny sportu, zaledwie w kilka miesięcy, pozwolił na uplasowanie się kolarzy na czołowych miejscach nie tylko na Dolnym Śląsku ale również w Mistrzostwach Polski.



Fot. z rajdu Powerade MTB Maraton – Złoty Stok 20.06.2009r.

3.7.4. Stowarzyszenie „Klub Turystyki i Sportów samochodowych 4 x 4” .

W Złotym Stoku działa Klub Turystyki i Sportów Samochodowych 4x4, którego statutowym celem jest propagowanie jazdy samochodem w z poszanowaniem przyrody. Już od 2008 roku klub organizuje na terenie Gminy zawody z wykorzystaniem samochodów terenowych. Są to zawody zarówno o charakterze wyczynowym jak i rekreacyjno – turystycznym. Uczestnicza w nim również całe rodziny.





Jeep Pasja - Złoty Stok 2008

3.7.5. Koło Łowieckie „Jawornik”

Aktywna działalność wśród mieszkańców Złotego Stoku prowadzi myśliwi z Koła Łowieckiego „Jawornik”, mającego siedzibę w gminie Złoty Stok. Koło to w roku bieżącym będzie obchodziło 20-lecie swojej działalności. Myśliwi prowadzą gospodarke łowiecką, dbając o przyrodę i gospodarke populacjami zwierzęcy.



3.7.6. Stowarzyszenie „Pomocna Dłoń” .

Pomocą społeczności Złotego Stoku służy Stowarzyszenie „Pomocna Dłoń”.
Celem działania Stowarzyszenia jest:

1. Pomoc dzieciom i młodzieży pochodzącym z rodzin niepełnych, dotkniętym bezrobociem, alkoholizmem, niepełnosprawnością w zakresie ochrony zdrowia i edukacji. Pomoc ta może być finansowa, w postaci stypendium lub jednorazowego dofinansowania.
2. Stwarzanie szansy na pełny rozwój fizyczny i umysłowy, na pokonanie barier jakie powodują ubóstwo i oddalenie od dużych ośrodków kulturalnych.
3. Wyrównywanie szans startu młodzieży w społeczeństwie europejskim.
4. Pomoc osobom w podeszłym wieku w zakresie ochrony zdrowia oraz umożliwienie najpełniejszego uczestniczenia w normalnym i godnym życiu społeczeństwa.
5. Pomoc osobom bezrobotnym, aktywnie działającym w kierunku poprawy swojej sytuacji zawodowej.
6. Pomoc osobom chorym, dotkniętym niepełnosprawnością, znajdującym się w trudnej sytuacji materialnej.

„Pomocna Dłoń” opracowuje programy pomocy dla poszczególnych grup społecznych, gromadzi od darczyńców środki na realizację opracowanych programów, organizuje loterie fantowe i zbiórki publiczne, nawiązuje kontakty i podejmuje współpracę z podobnymi organizacjami, władzami samorządowymi, państwowymi, sektorem gospodarczym, przedstawicielami Kościołów, środkami przekazu oraz osobistościami życia publicznego zainteresowanymi celami działania Stowarzyszenia.

3.7.7. Stowarzyszenie „Ochotnicza Straż Pożarna w Złotym Stoku”.

Działalność, która opiera się na pracy społecznej prowadzona jest też przez Stowarzyszenie Ochotniczej Straży Pożarnej. Celem OSP w Złotym Stoku jest:

1. Prowadzenie działalności mającej na celu zapobieganie wszelkim pożarom oraz współdziałanie w tym zakresie z instytucjami i stowarzyszeniami.
2. Branie udziału w akcjach ratowniczych przeprowadzanych w czasie pożarów, zagrożeń ekologicznych związanych z ochroną środowiska oraz innych klęsk i wydarzeń.
3. Informowanie ludności o istniejących zagrożeniach pożarowych i ekologicznych oraz sposobach ochrony przed nimi.
4. Rozwijanie wśród członków Ochotniczej Straży Pożarnej fizycznej i sportu oraz prowadzenie działalności kulturalno- oświatowej i rozrywkowej.
5. Uczestniczenie i reprezentowanie OSP w organach samorządowych i przedstawicielskich.

3.7.8. Samorządowy Zespół Szkół w Złotym Stoku.



Samorządowy Zespół Szkół w Złotym Stoku odgrywa istotną rolę w kształtowaniu osobowości młodego pokolenia w tym kształtowanie właściwego rozwoju fizycznego dzieci i młodzieży. Nad właściwym rozwojem fizycznym zarówno dziewcząt jak i chłopców czuwa sześciu nauczycieli wychowania fizycznego. W zakresie sportowym największe osiągnięcia Szkoła osiąga w:

Lekkoatletyce; w szczególności trójbój, czwórbój i biegi przelajowe. W tych dyscyplinach zarówno w klasyfikacji drużynowej jak i indywidualnych zarówno Szkoła Podstawowa jak i Gimnazjum zajmuje zwycięskie bądź czołowe miejsca w powiecie. Z dyscypliny lekkoatletycznej mocną stroną jest konkurencja biegów przelajowych i to zarówno indywidualnych jak i w sztafecie.

Tenisie stołowym: dyscyplina która do niedawna jeszcze była wizytówką Szkoły dzisiaj jest klasyfikowana na średnim szczeblu w powiecie. Spowodowane jest to zakończeniem nauki w Gimnazjum przez kilku zawodników i zawodniczek, którzy wygrywali zawody rangi wojewódzkiej, awansując i zajmując czołowe miejsca (w pierwszej dziesiątce) w rozgrywkach rangi krajowej.

Mini piłce koszykowej: w tej konkurencji uczniowie zarówno Szkoły podstawowej jak i Gimnazjum lokują się na miejscach w środku tabeli rozgrywek i powiatowej.

Mini piłce ręcznej: to konkurencja w której zarówno dziewczęta jak i chłopcy sklasyfikowani są na podium rozgrywek rangi powiatowej.

Mini piłce siatkowej: ta konkurencja jest bardzo mocna strona Szkoły. Zarówno chłopcy jak i dziewczęta są najlepsi w powiecie.

Szachach: dyscyplina ta jest najmocniejsza stroną Szkoły. W niej odnoszone są sukcesy w rozgrywkach rangi wojewódzkiej. Wiele uczniów należy do klubu szachowego „Caissa”, działającego przy Centrum Kultury i Promocji w Złotym gdzie prowadzone są szkolenia w tym zakresie.

Badmintonie: to bardzo prężnie rozwijająca się dyscyplina w ostatnich dwóch latach. W niej Szkoła jest najlepsza zarówno w powiecie jak i w strefie wałbrzyskiej, zajmując również wysokie miejsca w zawodach rangi wojewódzkiej.



Fot. konkurencji sportowych z udziałem młodzieży szkolnej.

W życiu Gminy, w zakresie kultury fizycznej Samorządowy Zespół Szkół odgrywa bardzo istotną rolę. Dla bardzo wielu dzieci, zwłaszcza z obszarów wiejskich, jest on pierwszą instytucją w której nawiązany zostaje kontakt ze sportem.

Złotostocka szkoła prowadzi również kółka ogólnorozwojowe i przedmiotowe: regionalne, plastyczne, sportowe, turystyczne, krajoznawcze, językowo-ortograficzne, artystyczne, szachowe, biblijne, informatyczne, matematyczno-przyrodnicze, polonistyczne, biologiczno-chemiczne, fizyczne, język angielski oraz język niemiecki.

3.7.9. Parafia Rzymsko – Katolicka.

Parafia Niepokalanego Poczęcia Najświętszej Maryi Panny w swojej działalności przez szereg lat współpracuje z Gminą Złoty Stok, tworząc razem różne inicjatywy, które mają przybliżyć nas do wspólnego celu jakim jest integracja wszystkich mieszkańców tak z Parafii jak i całej Gminy.

Patrząc na aspekt duchowy działalności przy Parafii możemy zauważyć szereg powołań kapłanskich i zakonnych. Wśród nich są: dwa powołania kapłanskie Ks. Krzysztof Odzimek, Ks. Dominik Wargacki oraz powołanie klauzurowe s. Bernardy Bartoszek, która po złożeniu ślubów otrzymała imię Maria Dominika. Warto również wspomnieć, że przez szereg lat nie brakuje młodych ludzi, którzy służą przy ołtarzu Chrystusa, ale którzy czynnie uczestniczą w działalności Gminy korzystając z różnych możliwości tj. szachy, klub sportowy, CKiP itp.

Od dwóch lat w naszej Parafii działa 40-osobowa scholka, która nie tylko śpiewa podczas Mszy św. dla wspólnoty parafialnej, ale która występuje również przy tworzeniu apeli kulturalnych i patriotycznych.

W naszej wspólnocie parafialnej widac wielką troskę duszpasterską. Została otwarta Poradnia Rodzinna, która ma na celu pomoc osobom dotkniętym cierpieniem fizycznym i psychicznym. Poradnia pomaga osobom znajdującym się w depresji, uzależnionym, osobom, które utraciły pracę lub mają problemy wychowawcze ze swoimi dziećmi. Patrząc na szerzące się bezrobocie w naszej Gminie został powołany Oddział Caritasu Diecezji Świdnickiej z którego na dzień dzisiejszy korzysta 803 osoby i ciągle ich przybywa.

Parafii nie są obce instytucje jak: Gminna Komisja Zwalczania Problemów Alkoholowych, Stowarzyszenie Pomocna Dłoń, która współpracuje przy organizowaniu zbiórek na realizację swoich dzieł.

We wrześniu organizujemy razem z CKiP Dzień Polsko- Czeski, w grudniu z Przedszkolem Bajka Przegląd Piosenki i Piosenki Maryjnej. Angażujemy młodzież szkolną do różnych przedstawień tj: jasełka, misterium paschalne, które są wystawiane w kościele i tych miejscach gdzie nas zaproszą.

Wśród różnych imprez gminno-parafialnych warto wspomnieć o festynie „Babie Lato w Złotym Stoku”, który ma na celu integrację mieszkańców Złotego Stoku i całej Gminy. W tym roku już trzecia edycja. W maju przygotowujemy kolejny Festyn Rodzinny w celu integracji rodziców z dziećmi. Mamy w planach zorganizowanie Dnia Dziecka oraz wyjazd z dziećmi ubogimi na wakacje jeśli znajdziemy odpowiednich sponsorów.

Warto również zaznaczyć, że działalność pomiędzy Gminą, a Parafią przebiega bardzo dobrze, szczególnie w pracach remontowych naszych miejsc sakralnych. W przeciągu trzech lat udało się wspólnie odnowić dach na kościele w Złotym Stoku, wyremontować dach w kościele filialnym w Makolnie. W planach są również inwestycje takie jak: ogrzewanie kościoła w Złotym Stoku, remont dachu na kościele w Plonicy, oraz remont kapliczki św. Antoniego w Makolnie.

Nasza opieka obejmuje również osoby chore i cierpiące, szczególnie te, do których udajemy się z Najświętszym Sakramentem raz w miesiącu.

4. Analiza SWOT

1. Mocne strony:

- § Korzystne położenie geograficzne miasta, w obrębie Snieżnickiego Parku Krajobrazowego, przy drodze krajowej nr 46 i drodze wojewódzkiej nr 390,
- § Położenie w obszarach chronionego krajobrazu,
- § Wezłowe położenie przy granicy państw: Polski i Czech, województw: opolskiego i dolnośląskiego, powiatów: nyskiego i kłodzkiego,
- § Walory krajobrazowe z atrakcyjnymi terenami górskimi,
- § Interesujące zabytki architektoniczne,
- § Dawne ośrodki górnicze, tradycje wydobywania złota, wybijania monet,
- § Możliwość aktywnego wypoczynku: liczne szlaki turystyczne piesze i rowerowe, punkty widokowe,
- § Ciekawe atrakcje turystyczne: Kopalnia Złota, Skalisko,
- § Istnienie obiektów umożliwiających uprawianie różnych dyscyplin sportowych,
- § Szereg cyklicznych imprez, w tym o randze krajowej i międzynarodowej, zaangażowanie lokalnej społeczności w ich organizowanie.
- § Preferencje podatkowe dla przedsiębiorców prowadzących działalność gospodarczą,
- § Ukształtowany w ostatnich latach wizerunek Gminy o priorytetach w zakresie aktywnych form turystyki, rekreacji i sportu,
- § Tworzące się nowe stowarzyszenia kultury fizycznej promujące aktywny styl życia.

2. Słabe strony:

- § Niewystarczająca baza noclegowa, szczególnie brak miejsc noclegowych o wysokim standardzie,
- § Niewiele punktów gastronomicznych,
- § Ograniczone środki finansowe mieszkańców, brak przekonania o potrzebie inwestowania w tym w turystykę,
- § Sezonowość turystyki,
- § Brak ofert turystycznych na okres zimowy,
- § Zły stan dróg,
- § Wysokie bezrobocie, ucieczka młodych wykształconych ludzi do dużych miast,

- § Spadek produkcji i redukcja etatów w istniejących najważniejszych zakładach pracy,
- § Brak przekonania do korzystania z funduszy zewnętrznych, ze względu na koszty i czasotwórcze procedury,
- § Słaba edukacja przedsiębiorców, strach przed prowadzeniem firmy ze względu na koszty i słabe przekonanie o pomyslności,
- § Duża konkurencja gmin ościennych w zakresie turystyki i wypoczynku,
- § Zły stan techniczny zabytków, niewyremontowane elewacje budynków,

Szanse:

- § Odbudowa lub remont potencjalnych atrakcji turystycznych (Kaplica Sw. Anny na Górze Krzyżowej, wieża Kościoła Ewangelickiego, Kaplica Sw. Trójcy),
- § Rozwój bazy noclegowej i gastronomicznej, w celu przejęcia części turystów odwiedzających Kotlinę Kłodzką i zabezpieczenie dla organizowanych imprez,
- § Moda na turystykę aktywną, wyjazdy poza miasto,
- § Istniejące dobrze promowane atrakcje turystyczne, np. i rowerowe, trasy spacerowe, zabytki, szlaki widokowe i inne,
- § Rozpropagowanie możliwości prowadzenia wypoczynku zbiorowego (kolonie, zimowiska, oazy),
- § Stworzenie ofert wypoczynku sobotnio- niedzielnego dla mieszkańców dużych miast,
- § Zagospodarowanie znajdującego się na obrzeżach miasta stoku „Michałówki” na wyciąg narciarski,
- § Częściowe złagodzenie bezrobocia przez zwiększenie miejsc pracy przy obsłudze ruchu turystycznego,
- § Reklama walorów turystycznych na targach,
- § Zrównowazony rozwój gminy – harmonijny rozwój w sferze gospodarczej, infrastrukturalnej, przestrzennej i przyrodniczej,
- § Pozyskiwanie inwestorów z zewnątrz,
- § Rozwój lecznictwa uzdrowiskowego opartego na zasobach wód mineralnych,
- § Możliwości korzystania ze środków pomocowych w tym unijnych,

Zagrożenia

- § Odpływ młodych ludzi do większych miast i za granicę,
- § Ubożenie społeczeństwa, wzrost bezrobocia,
- § Skomplikowane procedury i niejasne wytyczne w zakresie środków pomocowych,

- § Brak przekonania, zwłaszcza przedsiębiorców prywatnych, do korzystania ze środków pomocowych z tym unijnych.
- § Brak stabilnej polityki finansowo- prawnej jednostek ze względu na ciągła zmianę regulacji prawnych.
- § Duży odsetek ludzi w wieku przedemerytalnym, bez szans na zatrudnienie,
- § Degradacja moralna i przestępczość wynikające przede wszystkim z bezrobocia,
- § Powstawanie dzikich wysypisk śmieci,
- § Brak dostatecznego zaangażowania mieszkańców w działalność społeczną.

5. Wizja rozwoju Złotego Stoku

Posiadane przez Gminę Złoty Stok walory kulturowe, krajobrazowe, przyrodnicze niejako naturalnie predysponują ją w kierunku rozwoju aktywnej formy turystyki i sportu. Zauważyły to władze samorządowe w 2003 roku, podejmując stosowne działania prawne i organizacyjne dla wykorzystania gospodarczego tych walorów. Przystąpiono do opracowania Strategii Rozwoju Gminy, która w 2004 roku uchwalono. Opracowania dokonał powołany przez Burmistrza Miasta Złoty Stok Zespół pod kierownictwem Zastępcy Burmistrza dr Wojciecha Gیزی. Jej zapisy zachowują ważność i nakreślają kierunek działania władzom samorządowym, w tym w zakresie kultury fizycznej. Zawarto to zarówno w celach strategicznych jak i w działaniach operacyjnych.

Zaproponowany w planie rozwój infrastruktury ma zapewnić mieszkańcom Złotego Stoku godne życie. Dotyczy to zarówno infrastruktury komunalnej, jak i turystycznej, rekreacyjnej, sportowej. Towarzyszyć temu będzie poprawa jakości usług zdrowotnych i bezpieczeństwa publicznego. Cechą charakterystyczną stanu docelowego jest wysokie zaangażowanie mieszkańców Złotego Stoku w życie publiczne poprzez stowarzyszanie się w organizacjach pozarządowych i pożytku publicznego.

W dziedzinie gospodarki, docelowo należy dążyć do pobudzenia przedsiębiorców, którzy mogą rozwinąć swoją działalność na bazie walorów Złotego Stoku. Rozwój gospodarczy przyczyni się do utworzenia nowych miejsc pracy, a tym samym do zmniejszenia bezrobocia i wzrostu zamożności mieszkańców. Będzie mieć również bardzo korzystny wpływ na wizerunek miasta.

Realizacja działań zawartych w planie ma nadać miastu rangę wizytówki województwa dolnośląskiego.

6. Ar kusz planowania

ZINTEGROWANE CELE STRATEGICZNE:

1. SPOLECZENSTWO

1.1. Poprawa infrastruktury technicznej

Zadanie 1.1.1

Wymiana nawierzchni ulic i chodników.

Czas realizacji: działanie o charakterze ciągłym.
Przewidywane koszty: kilkadziesiąt milionów złotych.
Źródła finansowania: środki budżetu Gminy oraz zewnętrzne pomocowe, w tym unijne.

Zadanie 1.1.2

Wymiana i uzupełnienie oświetlenia ulicznego.

Czas realizacji: działanie o charakterze ciągłym wraz z rozbudowa miasta. W obszarze obecnie istniejącym przewidywana modernizacja w latach 2010 – 2020.
Przewidywane koszty: 500.000,- zł do 1.500.000 zł.
Źródła finansowania: środki budżetu Gminy oraz zewnętrzne pomocowe, w tym unijne w zakresie przewidzianym.

Zadanie 1.1.3

Wymiana eternitowych pokryć dachowych.

Czas realizacji: 2015 – 2032r.
Przewidywane koszty: 1.000.000,- zł do 1.300.000 zł.
Źródła finansowania: środki budżetu Gminy oraz zewnętrzne pomocowe, w tym z funduszy ochrony środowiska oraz unijne.

Zadanie 1.1.4.

Budowa kotłowni.

Czas realizacji: 2010 – 2015r.
Przewidywane koszty: 700.000,- zł do 1.000.000 zł.

Zródła finansowania: środki budżetu Gminy oraz zewnętrzne pomocowe, w tym z funduszy ochrony środowiska oraz unijne. Możliwa budowa ciepłowni przez inwestora prywatnego.

Zadanie 1.1.5.

Budowa boiska wielofunkcyjnego.

Czas realizacji: 2010 – 2011r.
Przewidywane koszty: ok. 2.600.000,- zł
Zródła finansowania: środki budżetu Gminy przy dofinansowaniu z Unii Europejskiej.

Zadanie 1.1.6.

Budowa lokali socjalnych.

Czas realizacji: 2010 – 2013r.
Przewidywane koszty: ok. 2.000.000,- zł
Zródła finansowania: środki budżetu Gminy przy dofinansowaniu z Unii Europejskiej.

Zadanie 1.1.7.

Modernizacja stadionu sportowego.

Czas realizacji: 2010 – 2015r.
Przewidywane koszty: ok. 120.000,- zł
Zródła finansowania: środki budżetu Gminy , środki pomocowe krajowe i unijne.

Zadanie 1.1.8.

Modernizacja kortu tenisowego.

Czas realizacji: 2010 – 2011r.
Przewidywane koszty: ok. 30.000,- zł
Zródła finansowania: środki budżetu Gminy , środki pomocowe krajowe i unijne.

Zadanie 1.1.9.

Budowa Skateparku.

Czas realizacji: 2013 – 2015r.
Przewidywane koszty: 100.000,- zł do 350.000,-zł
Zródła finansowania: środki budżetu Gminy , środki pomocowe krajowe i unijne.

Zadanie 1.1.10.

Budowa boiska do piłki plażowej.

Czas realizacji: 2011 – 2012r.
Przewidywane koszty: 12.000,- zł do 15.000,-zł
Źródła finansowania: środki budżetu Gminy , środki pomocowe krajowe i unijne.

Zadanie 1.1.11.

Budowa i modernizacja placów zabaw.

Czas realizacji: 2012 – 2013r.
Przewidywane koszty: 25.000,- zł do 35.000,-zł
Źródła finansowania: środki budżetu Gminy , środki pomocowe krajowe i unijne.

Zadanie 1.1.12.

Modernizacja i doposażenie świetlicy przy kościele parafialnym.

Czas realizacji: 2011 – 2013 rok.
Przewidywane koszty: ok. 100.000,- zł / rok
Źródła finansowania: środki beneficjenta, środki pomocowe krajowe i unijne.

Zadanie 1.1.13.

Odnawialne źródła energii.

Czas realizacji: 2011 – 2015 rok.
Przewidywane koszty: ok. 70.000,- zł / rok
Źródła finansowania: środki beneficjenta, środki pomocowe krajowe i unijne.

Zadanie 1.1.13

Wymiana sposobu ogrzewania na bardziej sprzyjające środowisku.

Czas realizacji: 2011 – 2020 rok.
Przewidywane koszty: ok. 100.000,- zł / rok
Źródła finansowania: środki beneficjenta, środki pomocowe krajowe i unijne.

Zadanie 1.1.14.

Rozbudowa i modernizacja sieci wodno- kanalizacyjnej.

Czas realizacji: 2011 – 2015 rok
Przewidywane koszty: 1.000.000.- 3.000.000 zł
Źródła finansowania: środki budżetu Gminy , środki pomocowe krajowe i unijne.

1.2. Rozwój społeczeństwa

Zadanie 1.2.1.

Budowa miejskiej/gminnej sieci szerokopasmowej (w dobie szybkiego postępu cywilizacyjnego niezbędnym jest zapewnienie szybkiego pewnego dostępu do informacji. Obecnie jej najlepszym źródłem jest Internet. Sieć stwarza możliwość udostępniania nowych usług na przyszłość takich jak np. monitoring, szybszy Internet w jednostkach takich jak szkoła, lepsza wymiana danych, telelekcje, telekonferencje.

Czas realizacji: 2014 – 2015 rok.
Przewidywane koszty: 700.000,- zł - 1.000.000 zł.
Źródła finansowania: środki budżetu Gminy , środki pomocowe krajowe i unijne.
Możliwa realizacja sieci przez podmiot prywatny.

Zadanie 1.2.2.

Prowadzenie kursów przysposobienia zawodowego w tym nauki języków obcych dla poszukujących pracy.

Czas realizacji: 2011 – 2015 rok.
Przewidywane koszty: ok. 300.000,- zł .
Źródła finansowania: środki budżetu Gminy , środki pomocowe krajowe i unijne.

Zadanie 1.2.3.

Poszerzenie oferty działalności kulturalnej CKiP (np. bezpłatne kursy tanca, nauka sztuk walki, nauka gry na instrumentach muzycznych)

Czas realizacji: 2011 – 2015 rok.
Przewidywane koszty: ok. 20.000,-zł / rok.
Źródła finansowania: środki budżetu Gminy , środki pomocowe krajowe i unijne.

Zadanie 1.2.4.

Organizowanie imprez promujących tzw. „wysoką kulturę”.

Czas realizacji: 2011 – 2015 rok.
Przewidywane koszty: ok. 10.000,-zł / rok.
Źródła finansowania: środki budżetu Gminy , środki pomocowe krajowe i unijne.

Zadanie 1.2.5.

Organizacja czasu wolnego (wakacje i ferie).

Czas realizacji: 2011 – 2015 rok.
Przewidywane koszty: ok. 10.000,-zł / rok.
Źródła finansowania: środki budżetu Gminy , środki pomocowe krajowe i unijne.

Zadanie 1.2.6.

Zwiększenie oferty zajęć pozalekcyjnych.

Czas realizacji: 2011 – 2015 rok.
Przewidywane koszty: ok. 15.000,-zł / rok.
Źródła finansowania: środki budżetu Gminy , środki pomocowe krajowe i unijne.

Zadanie 1.2.7.

Rozszerzenie działalności CKiP o działalność proekologiczną.

Czas realizacji: 2011 – 2015 rok.
Przewidywane koszty: ok. 5.000,-zł / rok.
Źródła finansowania: środki budżetu Gminy , środki pomocowe krajowe i unijne.

Zadanie 1.2.8.

Utworzenie i realizacja projektów oraz programów edukacyjnych z zakresu dziedzictwa kulturowego, historycznego i walorów przyrodniczych Ziemi Złotostockiej.

Czas realizacji: 2011 – 2015 rok.
Przewidywane koszty: ok. 5.000,-zł / rok.
Źródła finansowania: środki budżetu Gminy , środki pomocowe krajowe i unijne.

Zadanie 1.2.9.

Zwiększenie liczby imprez sportowo – rekreacyjnych.

Czas realizacji: 2011 – 2015 rok.
Przewidywane koszty: ok. 35.000,-zł / rok.
Źródła finansowania: środki budżetu Gminy , środki pomocowe krajowe i unijne.

Zadanie 1.9.10.

Budowa obiektów sportowo- rekreacyjno- wypoczynkowych bądź kulturowych na terenie „Wisniowego sadu”

Czas realizacji: 2011 – 2015 rok
Przewidywane koszty: 1.000.000.- 3.000.000 zł
Źródła finansowania: środki budżetu Beneficjenta , środki pomocowe krajowe i unijne.

1.3. Poprawa bezpieczeństwa

Zadanie 1.3.1

Budowa monitoringu dla miasta Złoty Stok

Czas realizacji: 2012 – 2013 rok.
Przewidywane koszty: ok. 150.000,-zł.
Źródła finansowania: środki budżetu Gminy , środki pomocowe krajowe i unijne.

Zadanie 1.3.2.

Zakup i montaż fotoradaru (na drodze krajowej nr 46).

Czas realizacji: 2013 – 2014 rok.
Przewidywane koszty: ok. 200.000,-zł / rok.
Źródła finansowania: środki budżetu państwa i unijne.

Zadanie 1.3.3.

Montaż progów zwalniających na terenie miasta.

Czas realizacji: 2011 – 2015 rok.
Przewidywane koszty: ok. 5.000,-zł / rok.
Źródła finansowania: środki budżetu Gminy.

2. PRZEDSIĘBIORCZOŚĆ

2.1. Tworzenie i rozwój mikroprzedsiębiorstw.

Zadanie 2.1.1.

Rozwój działalności okolorolniczej.

Podejmowanie i wprowadzanie do realizacji działań w zakresie produkcji i usług okolorolniczej dla tworzenia dodatkowych źródeł dochodów.

Czas realizacji: 2011 – 2015 rok.
Przewidywane koszty: ok. 50.000,-zł / rok.
Źródła finansowania: środki pomocowe unijne i krajowe, środki własne beneficjenta.

Zadanie 2.1.2

Rozwój bazy hotelarsko – gastronomicznej i agroturystycznej.

Czas realizacji: 2011 – 2015 rok.
Przewidywane koszty: ok. 250.000,-zł / rok.
Źródła finansowania: środki pomocowe unijne i krajowe, środki własne beneficjenta.

Zadanie 2.1.3

Rozwój pozostałej działalności związanej z mikroprzedsiębiorstwami.

Czas realizacji: 2010 – 2015 rok.
Przewidywane koszty: ok. 250.000,-zł / rok.
Źródła finansowania: środki pomocowe unijne i krajowe, środki własne beneficjenta.

2.2. Reprezentacja Złotego Stoku i wspierania rozwoju przedsiębiorczości.

Zadanie 2.2.1

Opracowanie oferty inwestycyjnej oraz aktywne poszukiwanie inwestorów (Głównie do zagospodarowania centrum miasta)

Czas realizacji: 2011 – 2015 rok.
Przewidywane koszty: ok. 2.000,-zł / rok.
Źródła finansowania: środki gminne, środki pomocowe unijne i krajowe.

Zadanie 2.2.2.

Dostosowanie kierunków kształcenia w szkołach średnich dla potrzeb miasta Złoty Stok.

W tym zakresie przewidziany jest udział Gminy jako aktywnego członka Powiatowej Rady Zatrudnienia w zakresie analizy rynku pracy i zgłaszania potrzeb lokalnych przedsiębiorców co do kierunków kształcenia.

Zadanie 2.2.3

Wprowadzenie do programów szkolnych elementów praktycznego kształcenia podstaw przedsiębiorczości.

W tym zakresie przewidziany jest udział Gminy jako jednostki aktywnej w przekazie informacji i prowadzeniu zajęć dla zobrazowania relacji przedsiębiorca a administracja publiczna.

3. TURYSTYKA I WYPOCZYNEK

3.1. Zagospodarowanie turystyczne Złotego Stoku

Zadanie 3.1.1.

Budowa ścieżki Nordic Walking

Czas realizacji: 2010 rok.
Przewidywane koszty: ok. 52.000,-zł.
Źródła finansowania: środki gminne, środki pomocowe unijne i krajowe.

Zadanie 3.1.2.

Modernizacja ścieżek spacerowych, rowerowych i tras narciarstwa biegowego.

Czas realizacji: 2010 - 2015 rok.
Przewidywane koszty: ok. 2.000,-zł./rok.
Źródła finansowania: środki gminne, środki pomocowe unijne i krajowe.

Zadanie 3.1.3.

Rewitalizacja budynku ratusza i jego bezpośredniego otoczenia (zieleni).

Czas realizacji: 2010 - 2011 rok.
Przewidywane koszty: ok. 100.000,-zł.
Źródła finansowania: środki gminne.

Zadanie 3.1.4.

Remonty elewacji i dachów kamienic miejskich.

Czas realizacji: zadanie o charakterze ciągłym.
Przewidywane koszty: średnio ok. 150.000,- zł / rok
Źródła finansowania: środki budżetu Gminy, środki pomocowe krajowe i unijne.

Zadanie 3.1.5.

Remont przystanku PKS.

Czas realizacji: 2011 rok.
Przewidywane koszty: ok. 15.000,- zł.
Źródła finansowania: środki budżetu Gminy.

Zadanie 3.1.6.

Wymiana i uzupełnienie ławek i koszy na śmieci na terenie miasta.

Czas realizacji: zadanie o charakterze ciągłym.
Przewidywane koszty: średnio ok. 1.500,- zł / rok
Źródła finansowania: środki budżetu Gminy.

Zadanie 3.1.7

Budowa parkingów na terenie miasta.

Czas realizacji: 2012 - 2015 rok..

Przewidywane koszty: ok. 1.500.000,- zł .
Zródła finansowania: środki budżetu Gminy.

Zadanie 3.1.8

Zagospodarowanie obiektów zabytkowych do celów turystyczno – gospodarczych, w tym:
mennica, kościół poewangelicki, kaplica sw. Trójcy.

Czas realizacji: 2014 - 2020 rok..
Przewidywane koszty: ok. 2.500.000,- zł .
Zródła finansowania: środki budżetu Gminy, środki pomocowe krajowe i unijne.

Zadanie 3.1.9

Otwarcie i promocja szlaku Solidarności Polsko – Czeskiej.

Czas realizacji: 2015 - 2017 rok..
Przewidywane koszty: ok. 6.500,- zł .
Zródła finansowania: środki budżetu Gminy, środki pomocowe krajowe i unijne.

Zadanie 3.1.10

Budowa pola golfowego

Czas realizacji: 2015 – 2020 rok.
Przewidywane koszty: 1.000.000 zł. – 1.500.000,- zł
Zródła finansowania: środki budżetu Gminy , środki pomocowe krajowe i unijne.
Mozliwa realizacja inwestycji przez podmiot prywatny.

Zadanie 3.1.11

Budowa szaletu miejskiego

Czas realizacji: 2012 – 2013 rok.
Przewidywane koszty: ok. 20.000 zł.
Zródła finansowania: środki budżetu Gminy.

Zadanie 3.1.12

Budowa basenu krytego

Czas realizacji: 2015 – 2020 rok.
Przewidywane koszty: 5.000.000 – 6.000.000,- zł. zł.
Zródła finansowania: środki budżetu Gminy, środki pomocowe krajowe i unijne.

Zadanie 3.1.13

Utworzenie produktu turystycznego pn „Szlak Złoty Miast” (we współpracy ze Złotoryją i Złotymi Harami).

Czas realizacji: 2013 – 2014 rok.

Przewidywane koszty: ok. 50.000,- zł.
Zródła finansowania: środki budżetów Gmin, środki pomocowe krajowe i unijne.

Zadanie 3.1.14

Remont pieców wapienniczych

Czas realizacji: 2014 – 2015 rok.
Przewidywane koszty: ok. 1.500.000,- zł.
Zródła finansowania: środki budżetu Gminy, środki pomocowe krajowe i unijne.

Zadanie 3.1.15

Wykorzystanie źródeł wody naturalnej w celach leczniczych.

Czas realizacji: 2014 – 2020 rok.
Przewidywane koszty: ok. 5.000.000,- zł.
Zródła finansowania: środki beneficjenta, środki pomocowe krajowe i unijne.

Zadanie 3.1.16

Rozbudowa infrastruktury ogrodów działkowych.

Czas realizacji: 2012 – 2015 rok.
Przewidywane koszty: ok. 200.000,- zł.
Zródła finansowania: środki beneficjenta, środki pomocowe krajowe i unijne.

Zadanie 3.1.17

Odtworzenie wyrobisk kopalnianych dla celów turystycznych.

Czas realizacji: 2014 – 2020 rok.
Przewidywane koszty: ok. 1.500.000,- zł.
Zródła finansowania: środki beneficjenta, środki pomocowe krajowe i unijne.

Zadanie 3.1.18

Odtworzenie нефункционującego torowiska i zagospodarowanie go dla celów turystycznych.

Czas realizacji: 2013 – 2015 rok.
Przewidywane koszty: ok. 300.000,- zł.
Zródła finansowania: środki budżetu Gminy, środki pomocowe krajowe i unijne.

Zadanie 3.1.19

Odtworzenie istniejących obiektów małej architektury- pomników.

Czas realizacji: 2011 – 2015 rok

Przewidywane koszty: 40.000 zł
Zródła finansowania: środki budżetu Gminy , środki pomocowe krajowe i unijne.

Zadanie 3.1.20

Turystyczne zagospodarowanie Owczych Stawów

Czas realizacji: 2011 – 2015 rok
Przewidywane koszty: 50.000 zł
Zródła finansowania: środki budżetu Gminy , środki pomocowe krajowe i unijne.

Zadanie 3.1.21

Utworzenie Izby Pamięci Historii Złotego Stoku

Czas realizacji: 2011 – 2015 rok
Przewidywane koszty: 500.000 zł
Zródła finansowania: środki budżetu Gminy , środki pomocowe krajowe i unijne.

3.2. Promocja Gminy

Zadanie 3.2.1

Modernizacja gminnej strony internetowej.

Czas realizacji: 2010 rok.
Przewidywane koszty: ok. 5.000,- zł.
Zródła finansowania: środki budżetu Gminy.

Zadanie 3.2.2

Cykliczne wydawanie materiałów promujących produkty turystyczne Złotego Stoku.

Czas realizacji: charakter ciągły zadania.
Przewidywane koszty: ok. 10.000,- zł / rok.
Zródła finansowania: środki budżetu Gminy, środki pomocowe krajowe i unijne.

Zadanie 3.2.3

Opracowanie logo i gadzetu Złotego Stoku, jego produkcja.

Czas realizacji: opracowanie - 2011 rok. Produkcja w miarę potrzeb.
Przewidywane koszty: 10.000,- zł / rok.
Zródła finansowania: środki budżetu Gminy, środki pomocowe krajowe i unijne.

Zadanie 3.2.4

Wydanie kroniki Złotego Stoku


Czas realizacji: 2011 – 2012 rok

Przewidywane koszty: 120.000,- zł / rok.

Zródła finansowania: środki budżetu Gminy, środki pomocowe krajowe i unijne.

Z Ł O T Y S T O K

Miasto Złotej Przygody



Plan Odnowy Miasta Złoty Stok został przyjęty podczas zebrania mieszkańców dnia 29 kwietnia 2010 roku.